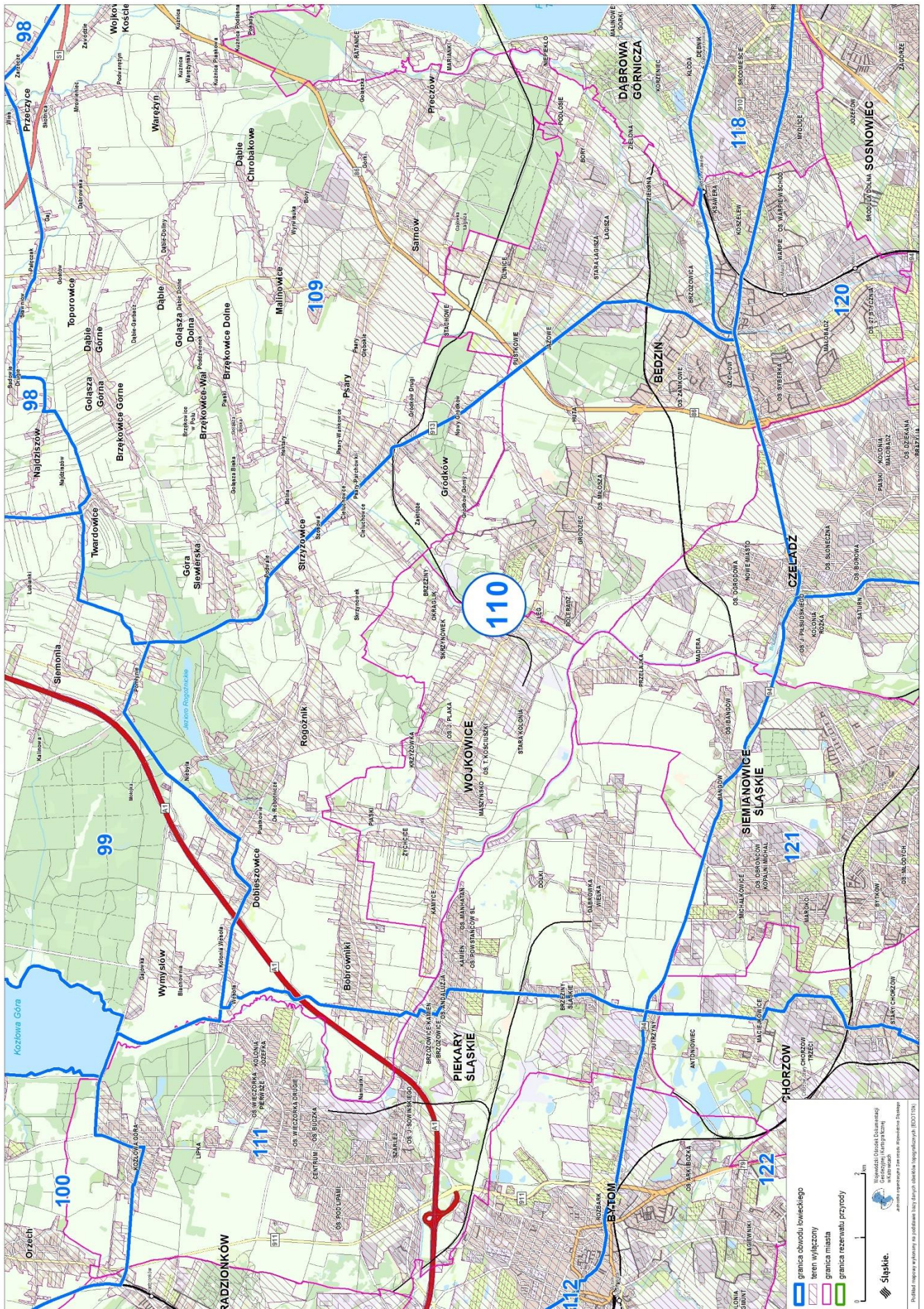
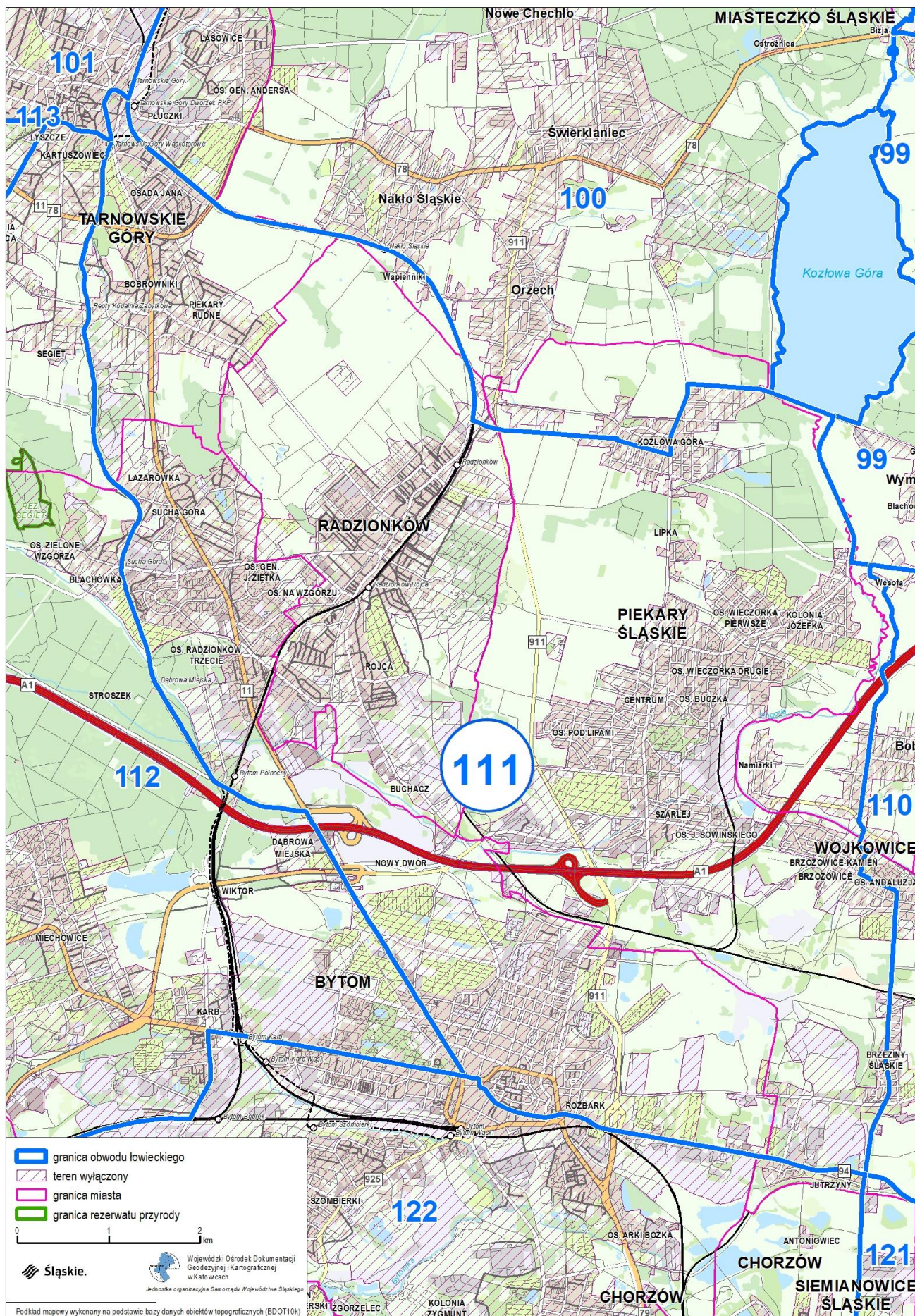


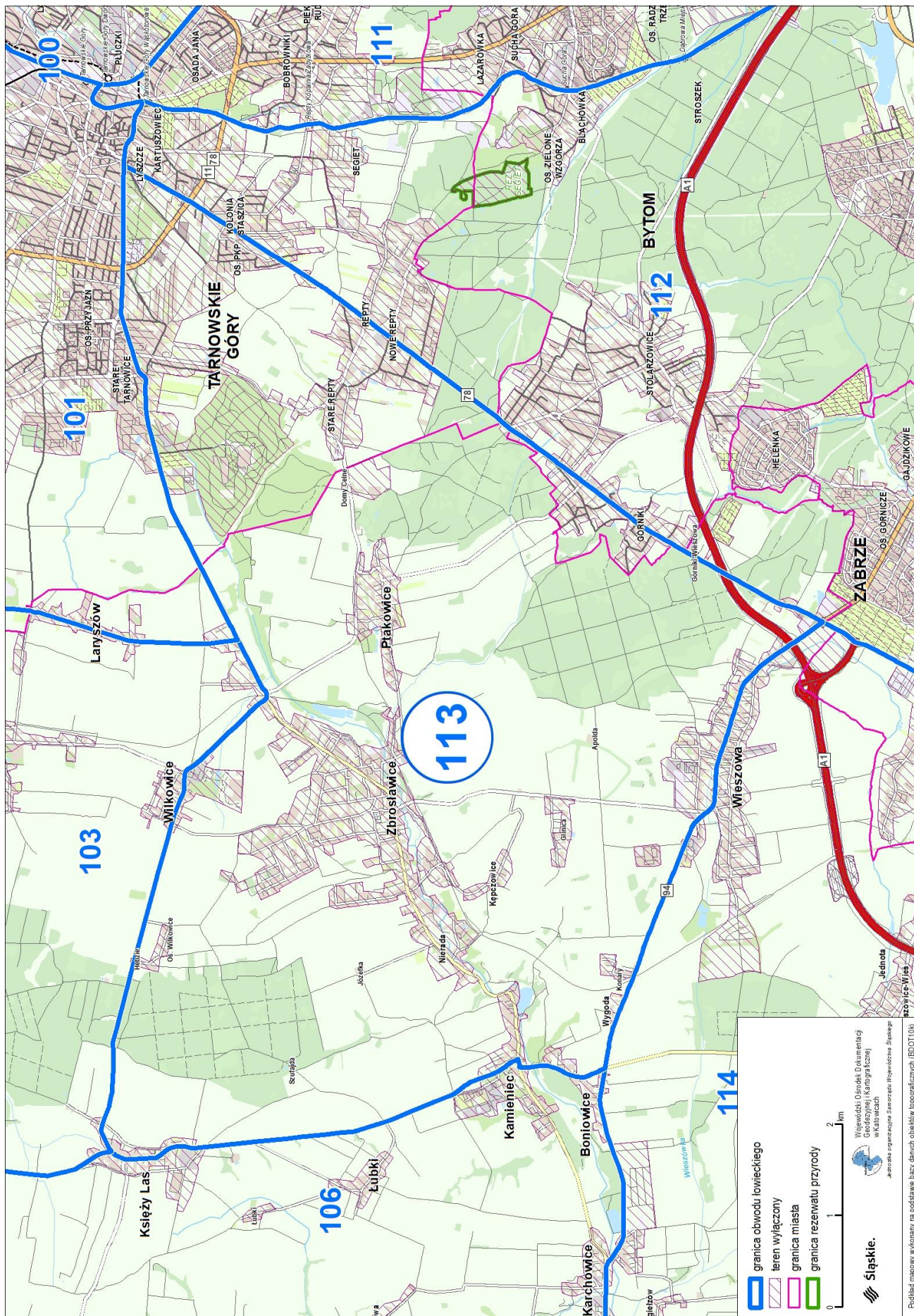
Przebieg graficzny granicy obwodu łowieckiego nr 110 oraz wylaczeń, o których mowa w art. 26 ustawy Prawo łowieckie



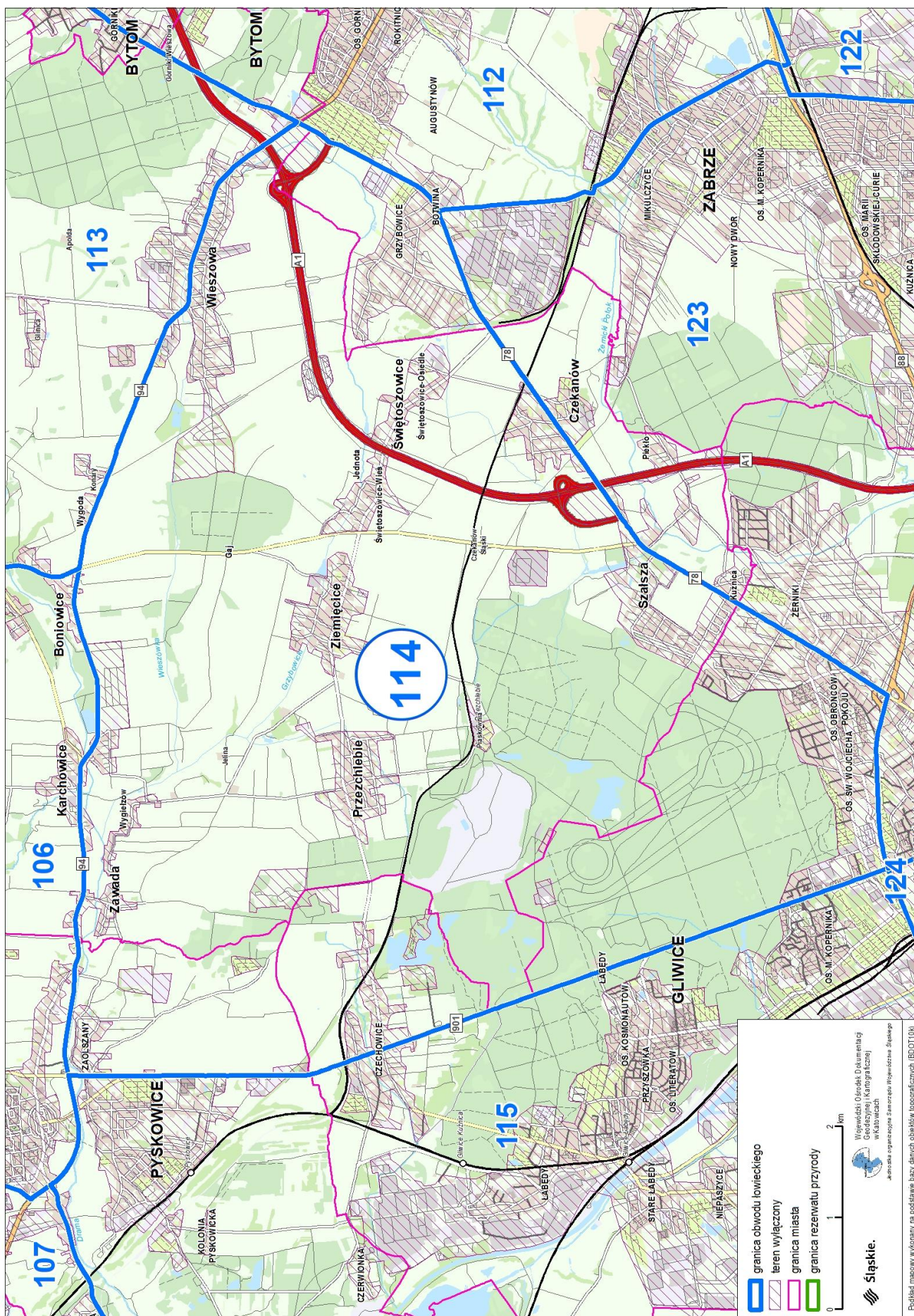
Przebieg graficzny granicy obwodu łowieckiego nr 111 oraz włączeń, o których mowa w art. 26 ustawy Prawo łowieckie



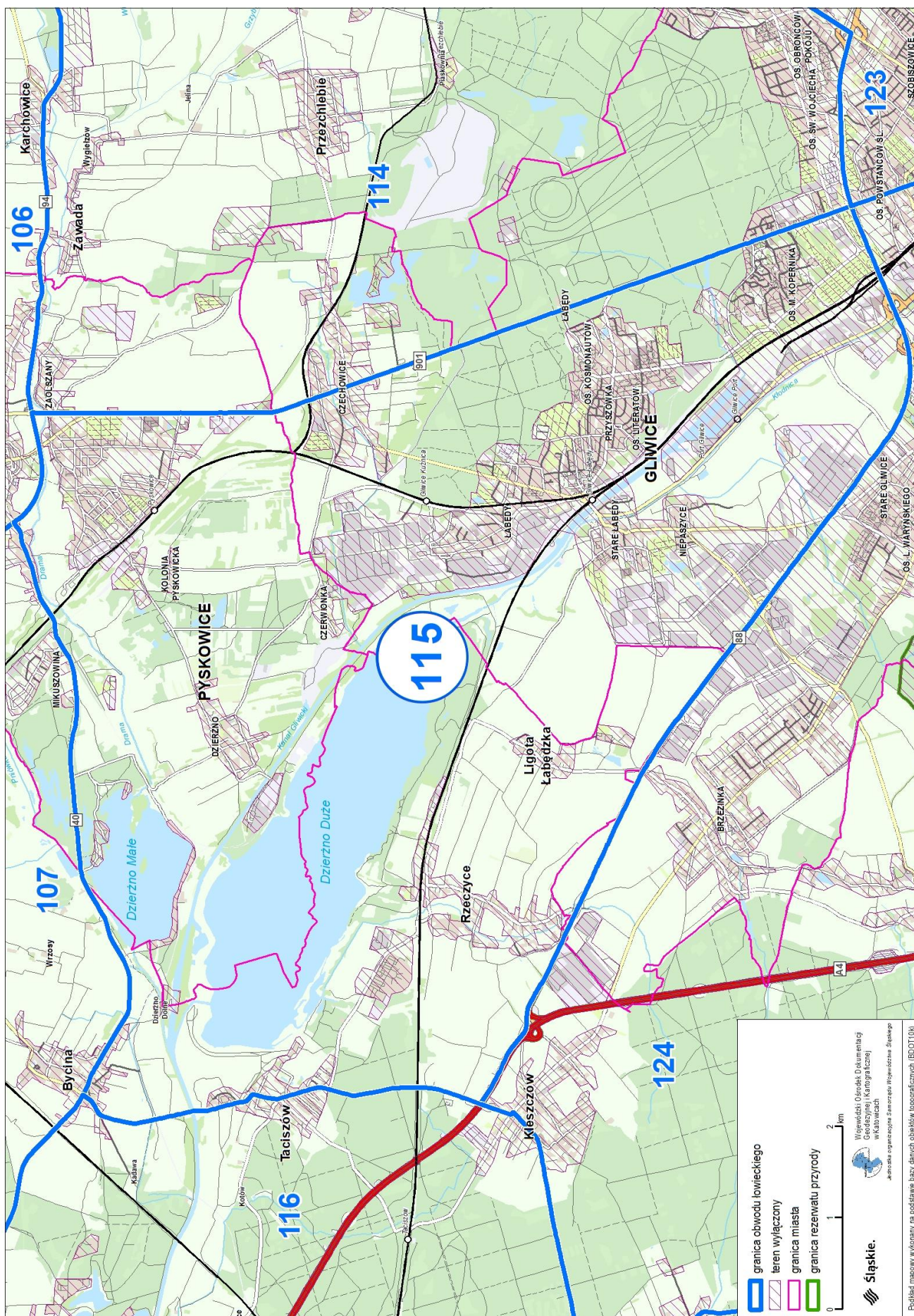
Przebieg graficzny granicy obwodu łowieckiego nr 113 oraz włączzeń, o których mowa w art. 26 ustawy Prawo łowieckie

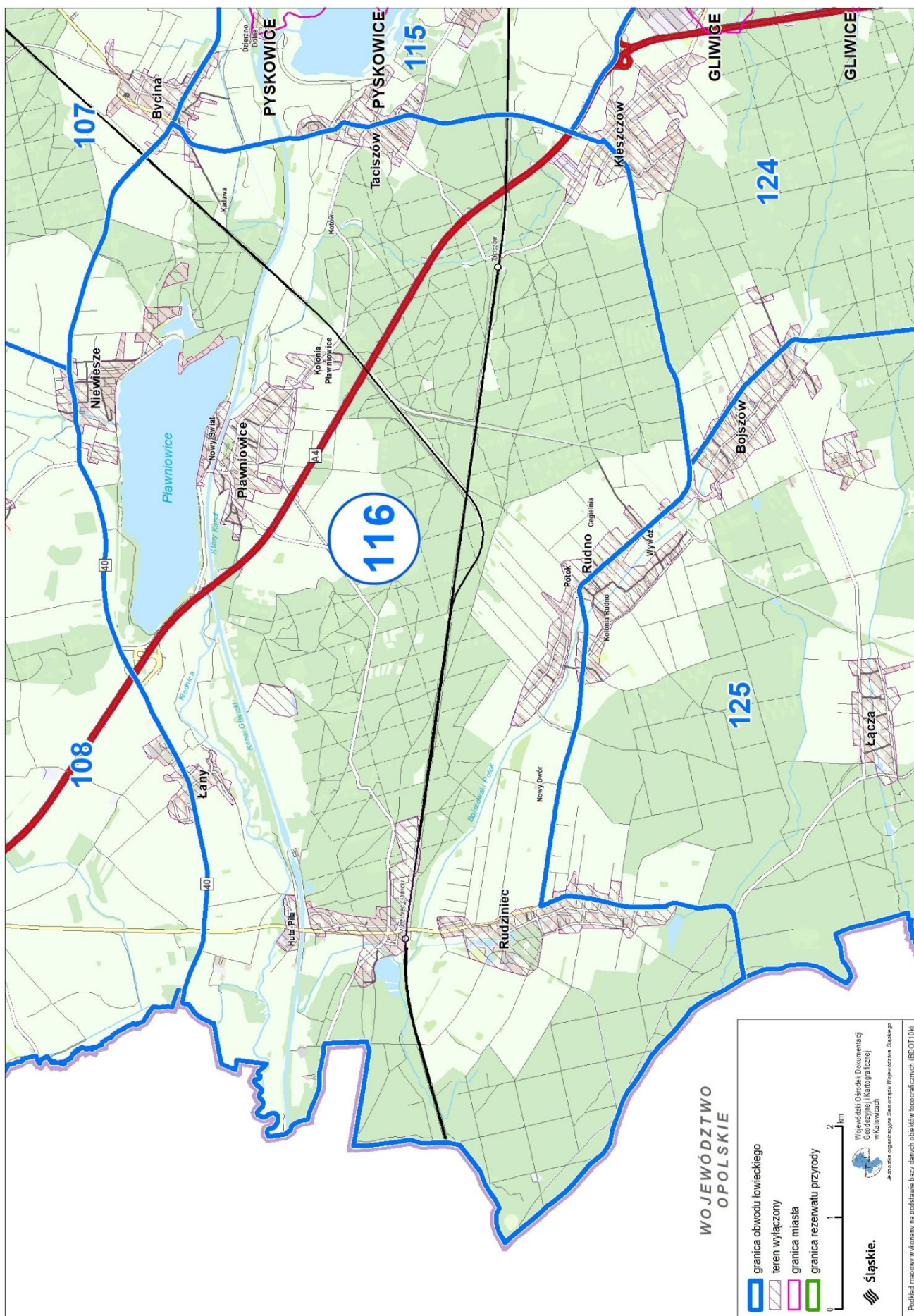


Przebieg graficzny granicy obwodu łowieckiego nr 114 oraz włączeń, o których mowa w art. 26 ustawy Prawo łowieckie

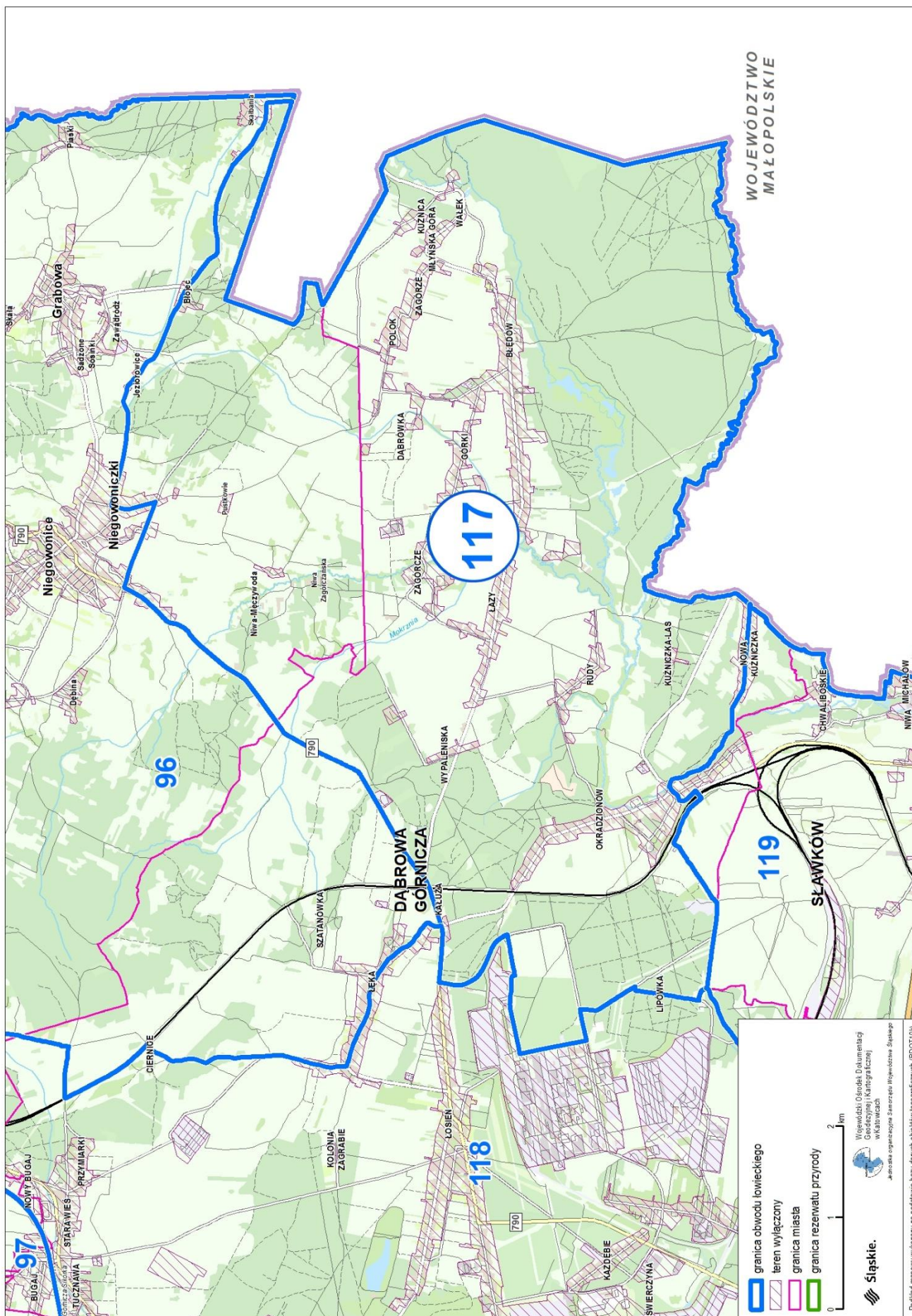


Przebieg graficzny granicy obwodu łowieckiego nr 115 oraz włączeń, o których mowa w art. 26 ustawy Prawo łowieckie

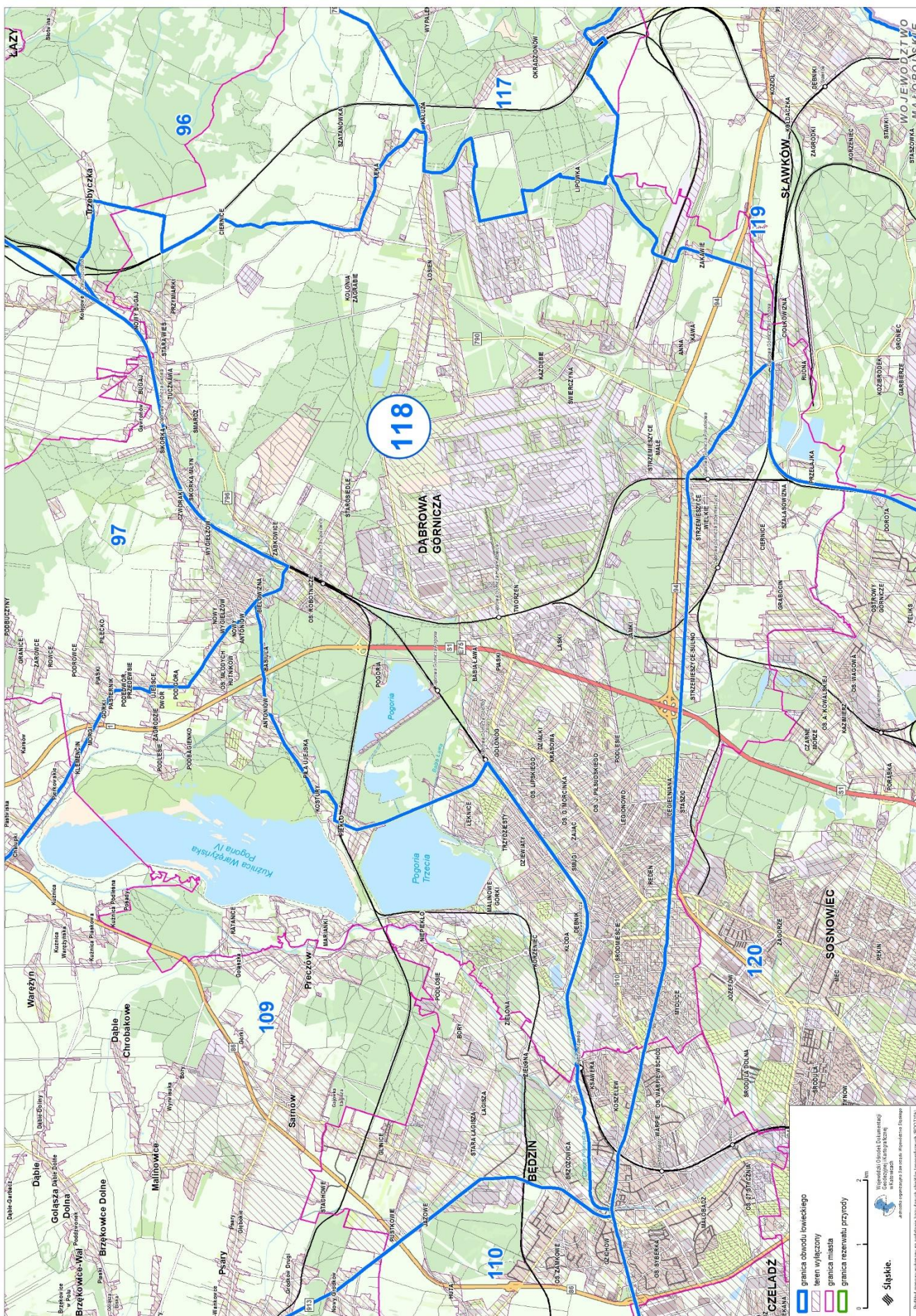




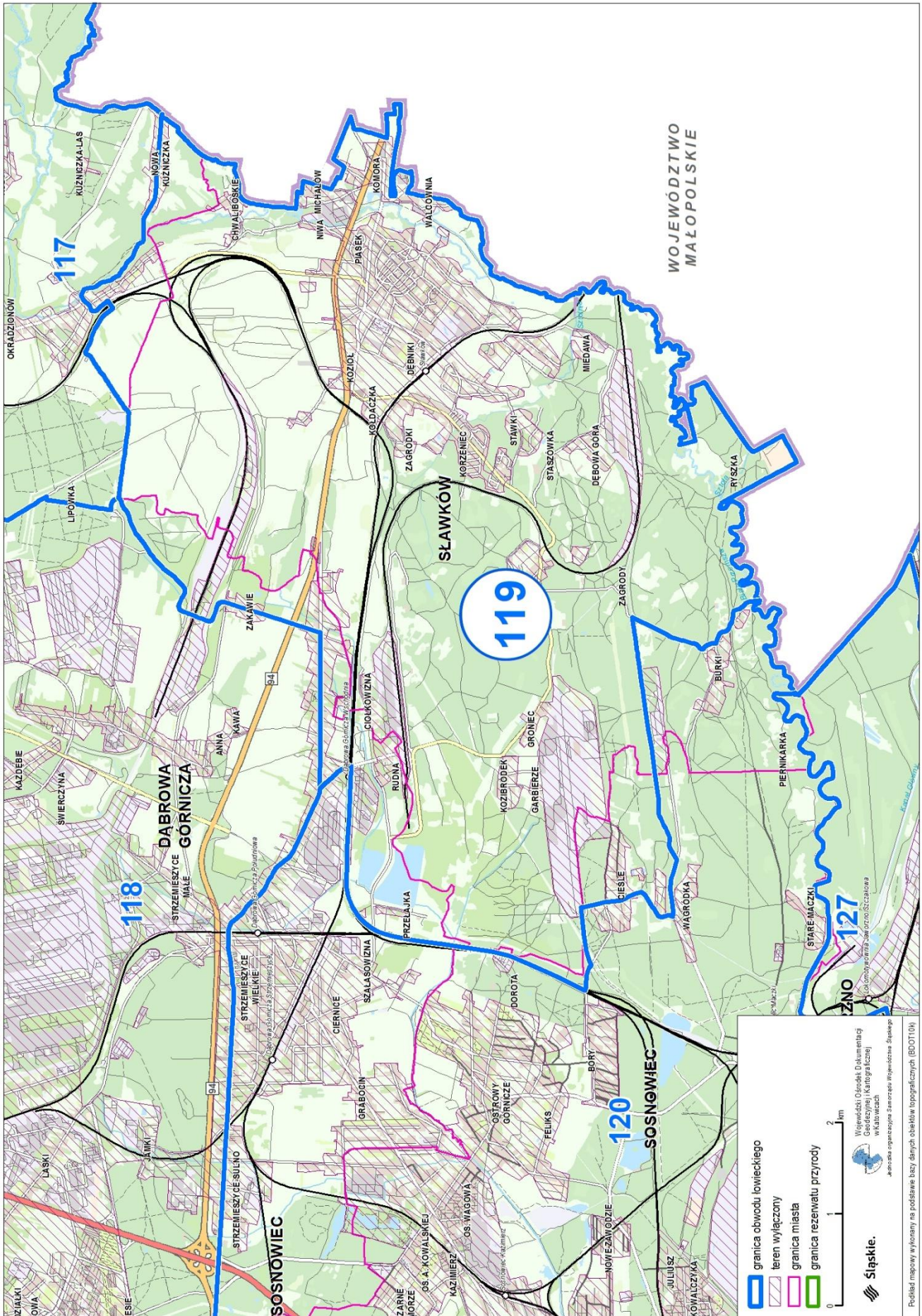
Przebieg graficzny granicy obwodu łowieckiego nr 117 oraz włączy, o których mowa w art. 26 ustawy Prawo łowieckie



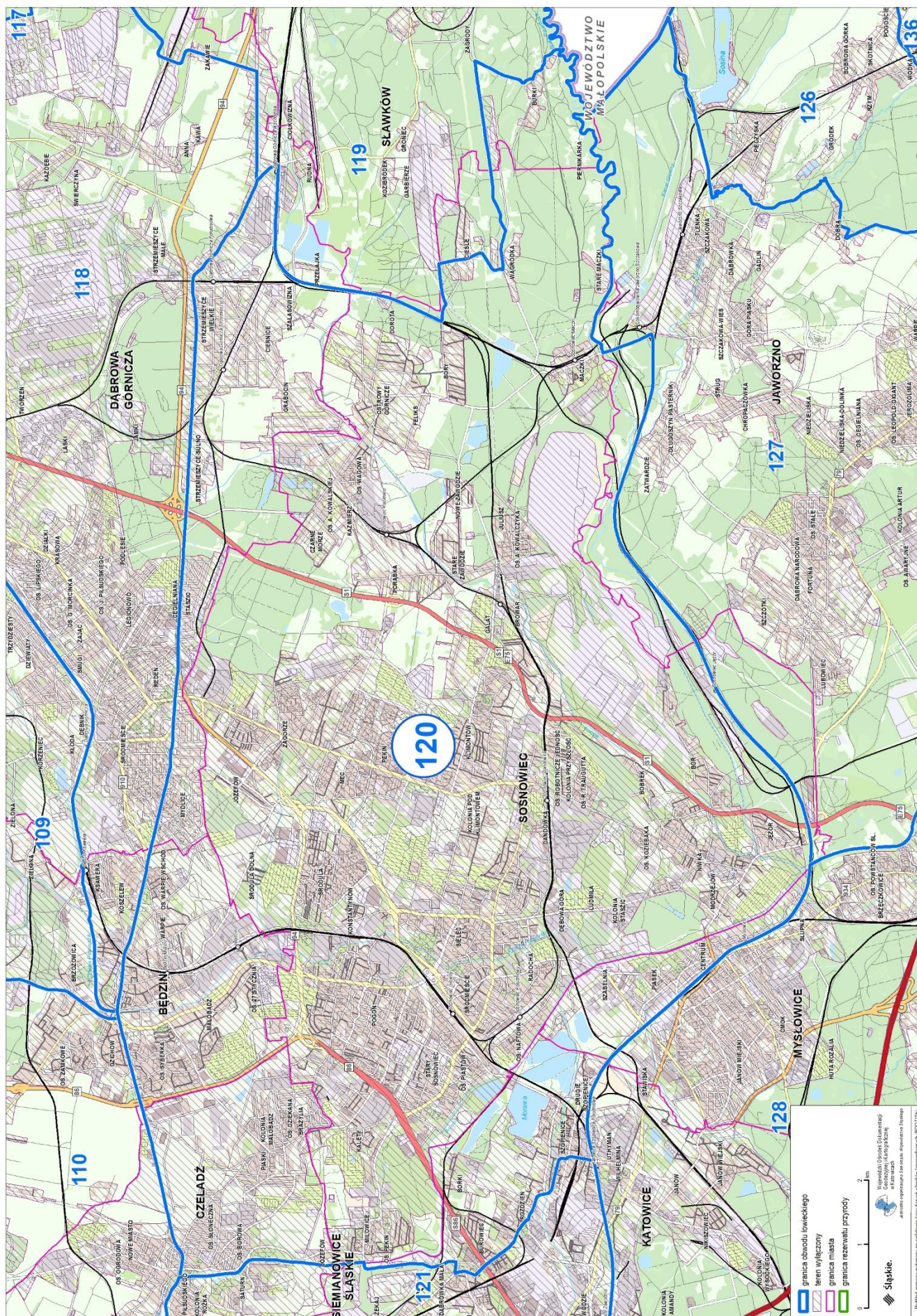
Przebieg graficzny granicy obwodu łowieckiego nr 118 oraz włączeń, o których mowa w art. 26 ustawy Prawo łowieckie



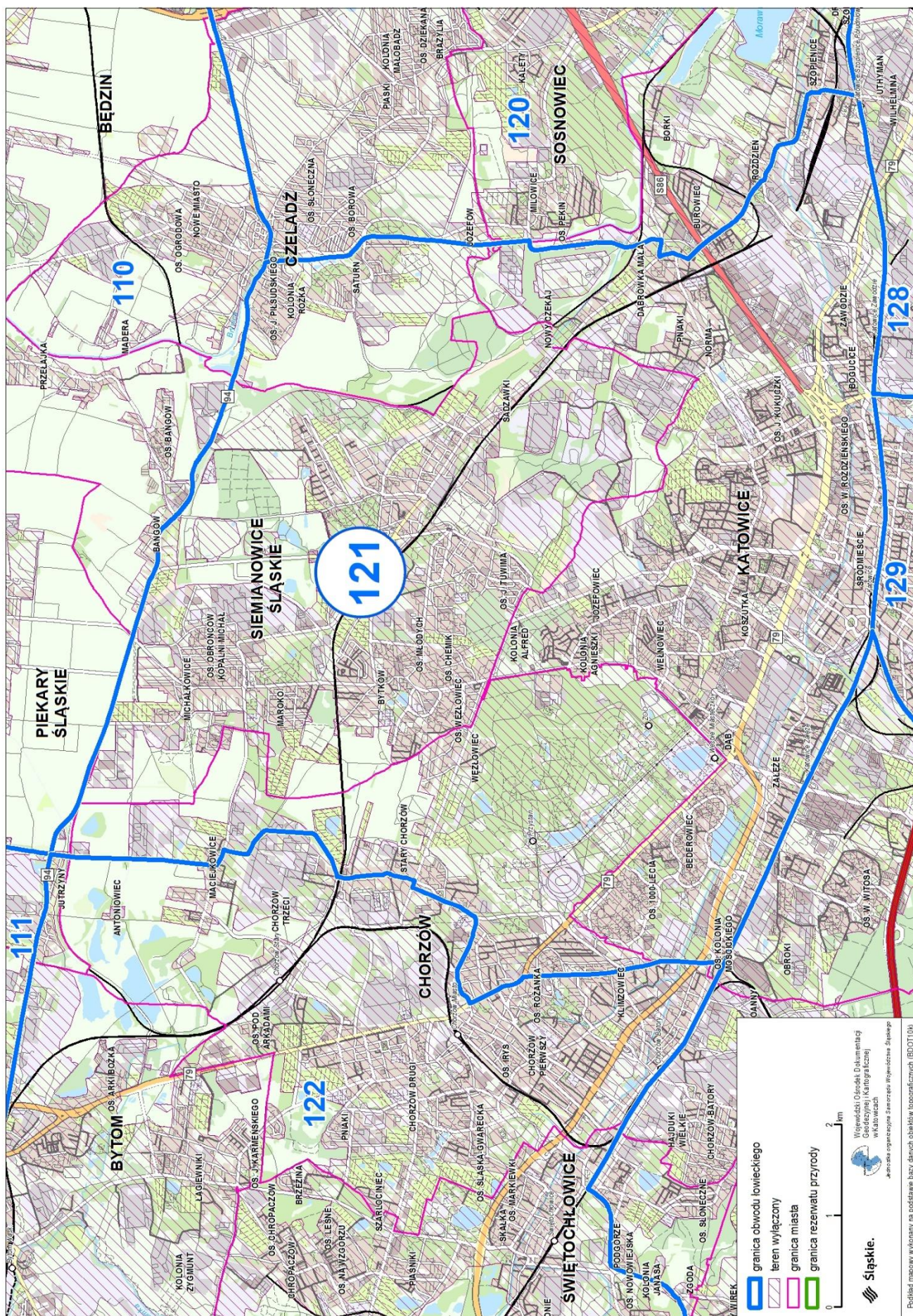
Przebieg graficzny granicy obwodu łowieckiego nr 119 oraz włączy, o których mowa w art. 26 ustawy Prawo łowieckie



Przebieg graficzny granicy obwodu łowieckiego nr 120 oraz włączeń, o których mowa w art. 26 ustawy Prawo łowieckie

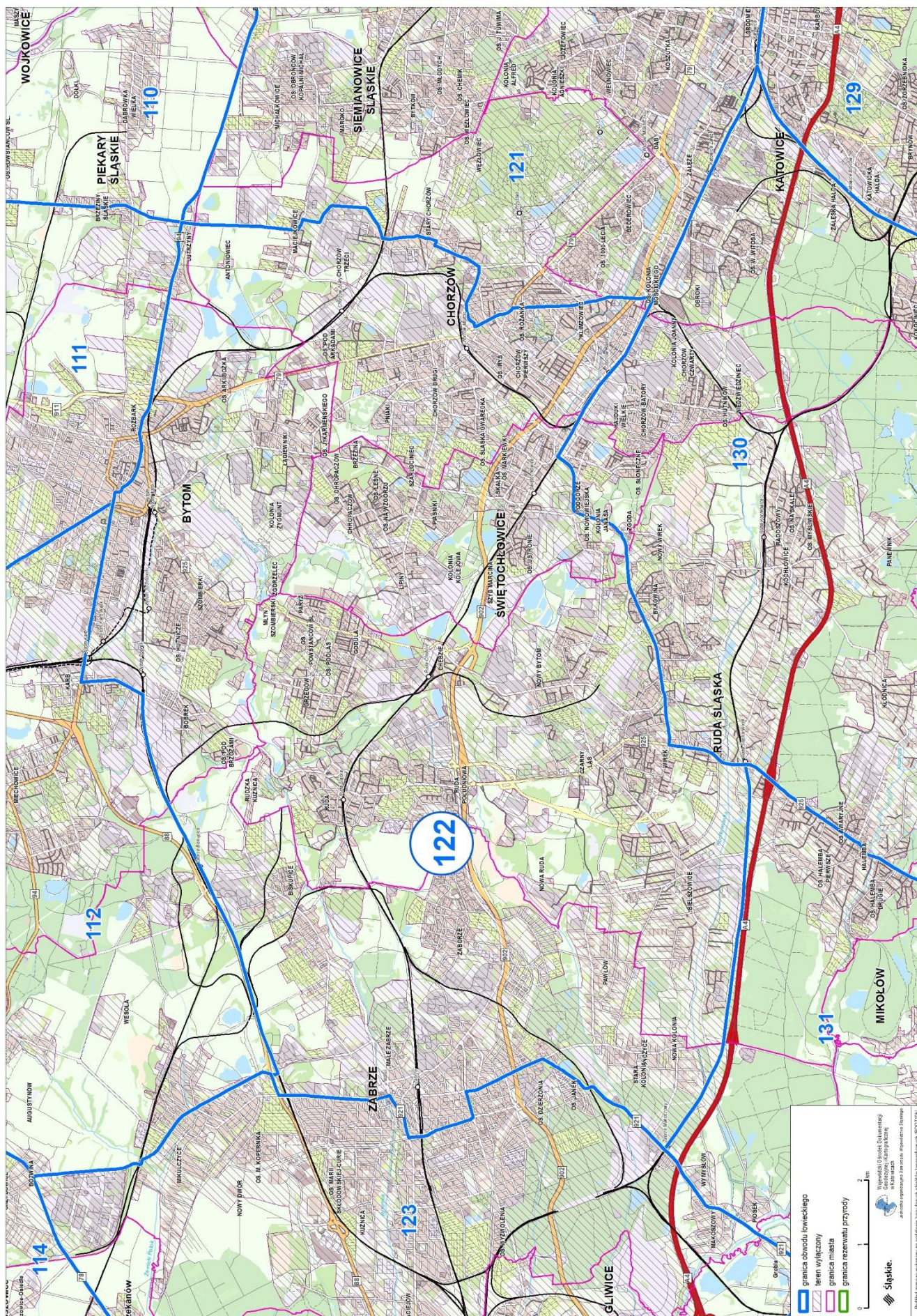


Przebieg graficzny granicy obwodu łowieckiego nr 121 oraz włączeń, o których mowa w art. 26 ustawy Prawo łowieckie



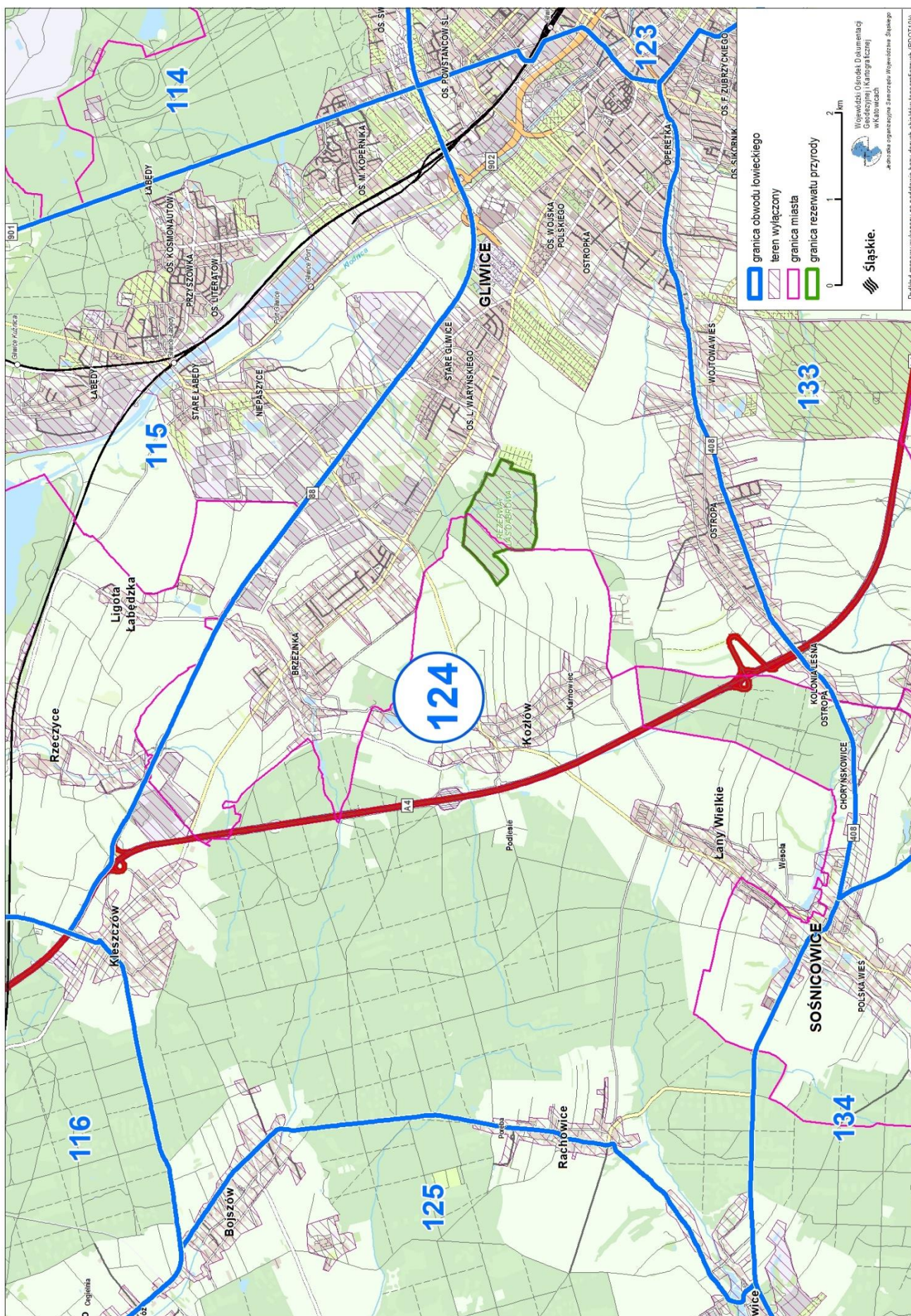
Podkład mapowy w oparciu o dane bazy obiektów topograficznych (BDOT01)

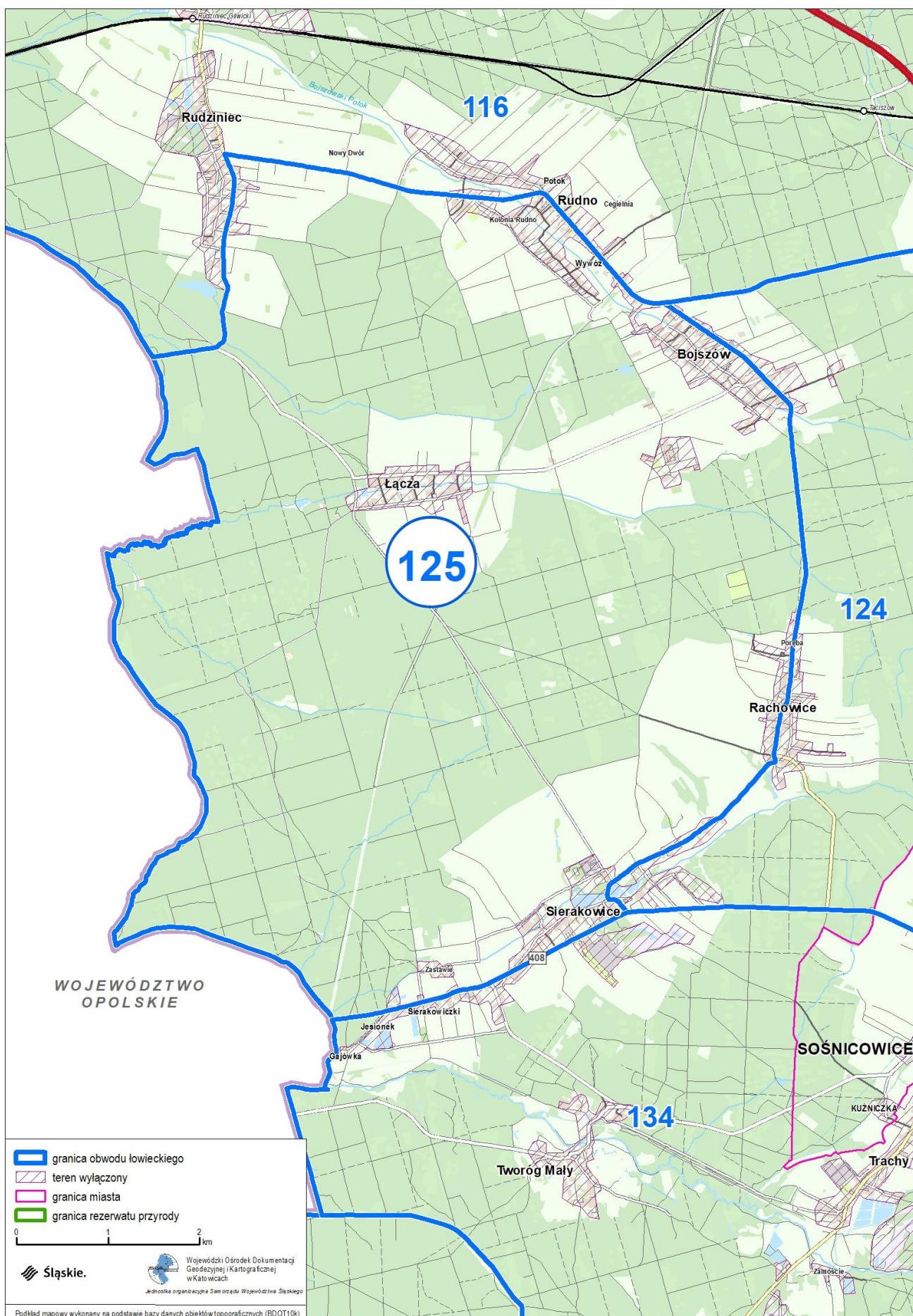
Przebieg graficzny granicy obwodu łowieckiego nr 122 oraz włączeń, o których mowa w art. 26 ustawy Prawo łowieckie

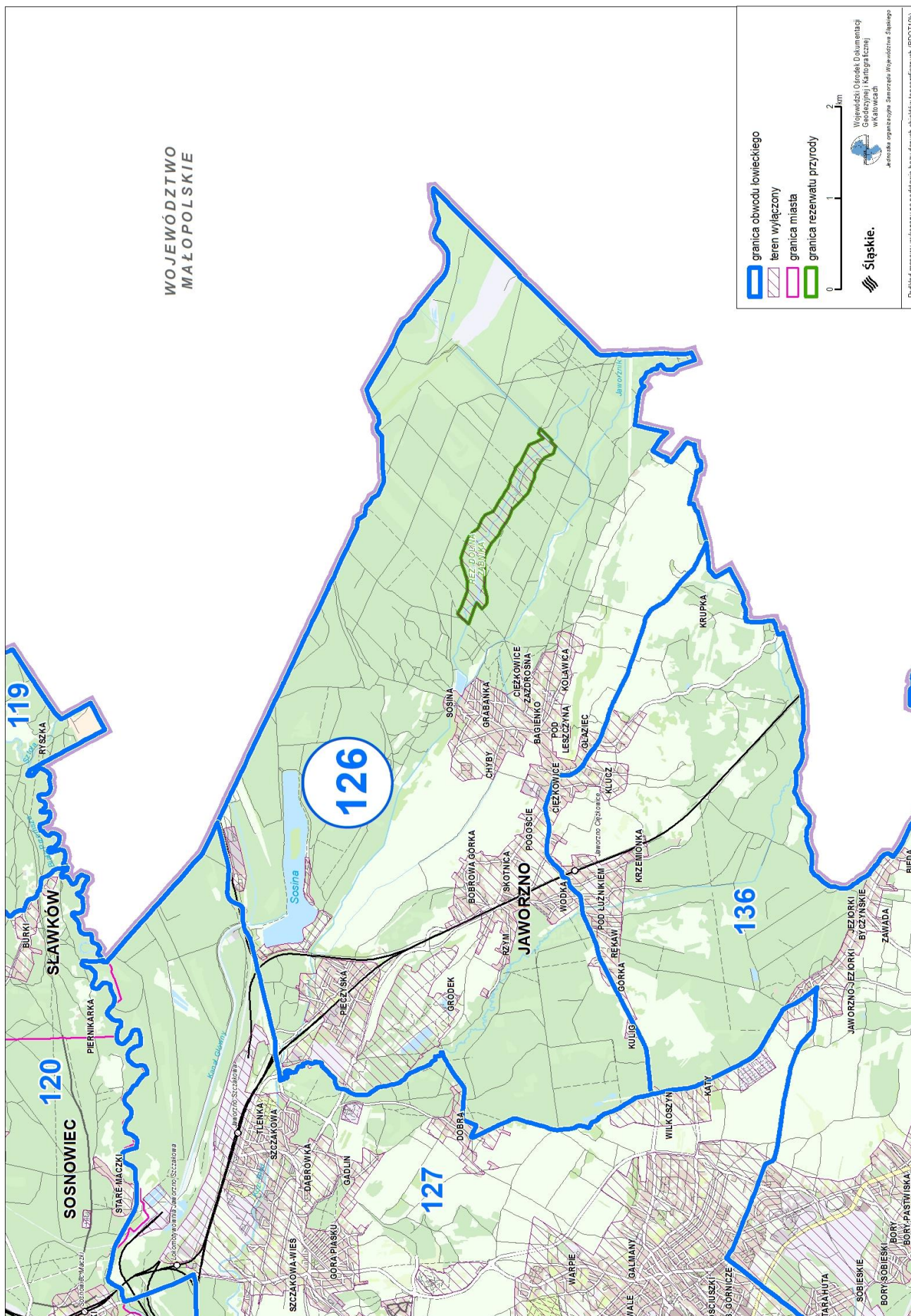


Pracownia Projektowa i Planowania Przestrzennego (PPiP) Sp. z o.o.

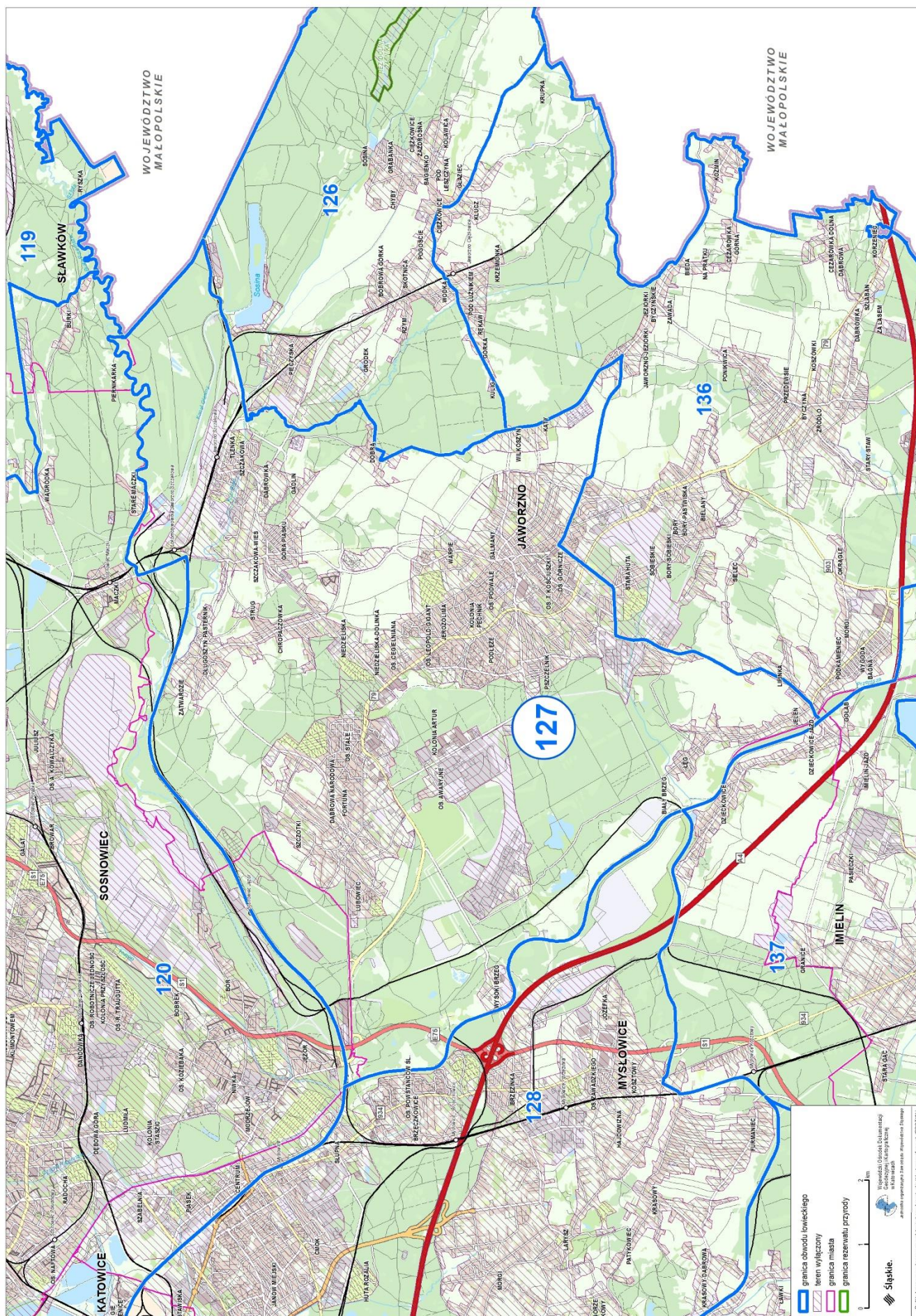
Przebieg graficzny granicy obwodu łowieckiego nr 124 oraz włączeń, o których mowa w art. 26 ustawy Prawo łowieckie








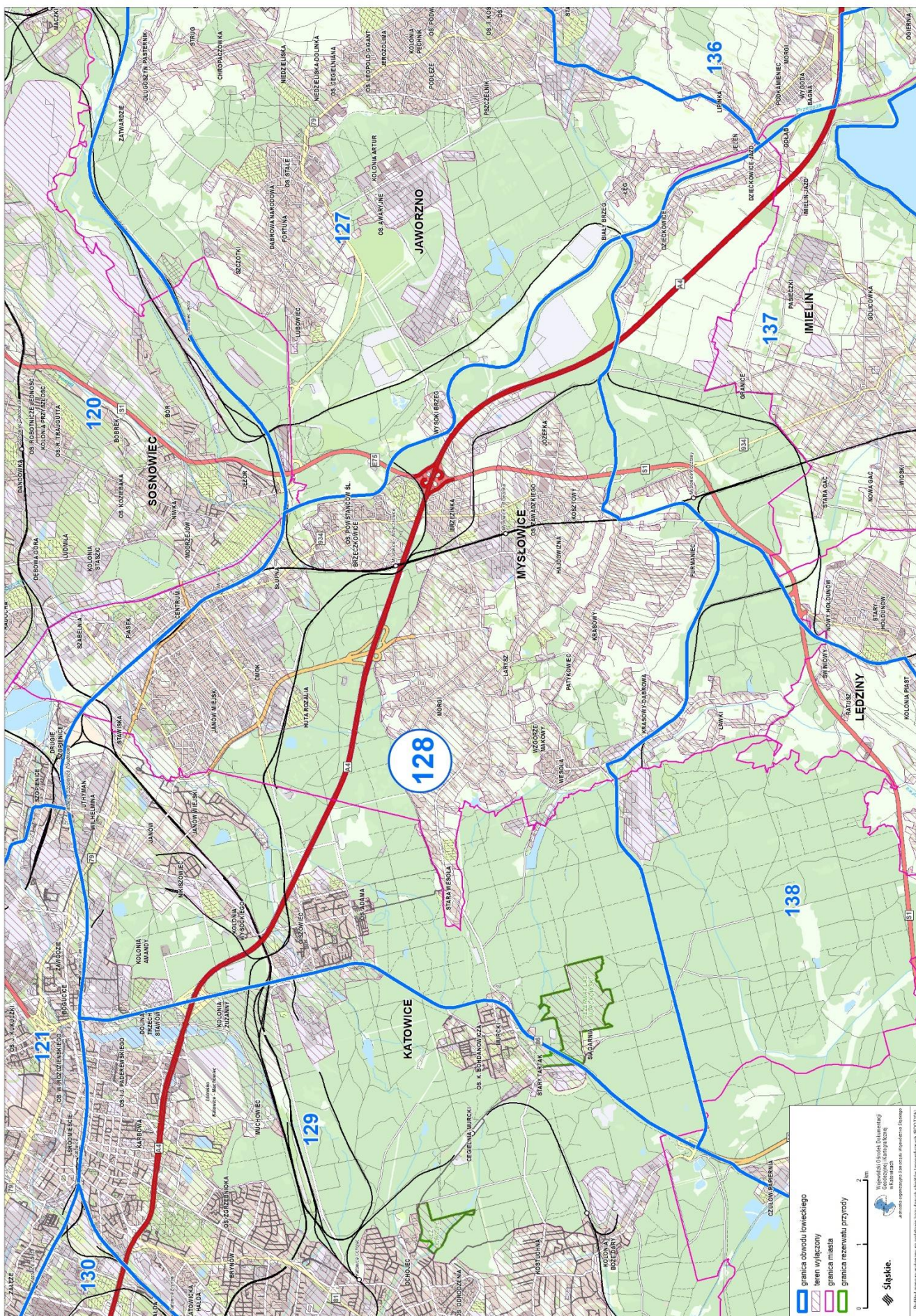
Przebieg graficzny granicy obwodu łowieckiego nr 127 oraz włączeń, o których mowa w art. 26 ustawy Prawo łowieckie



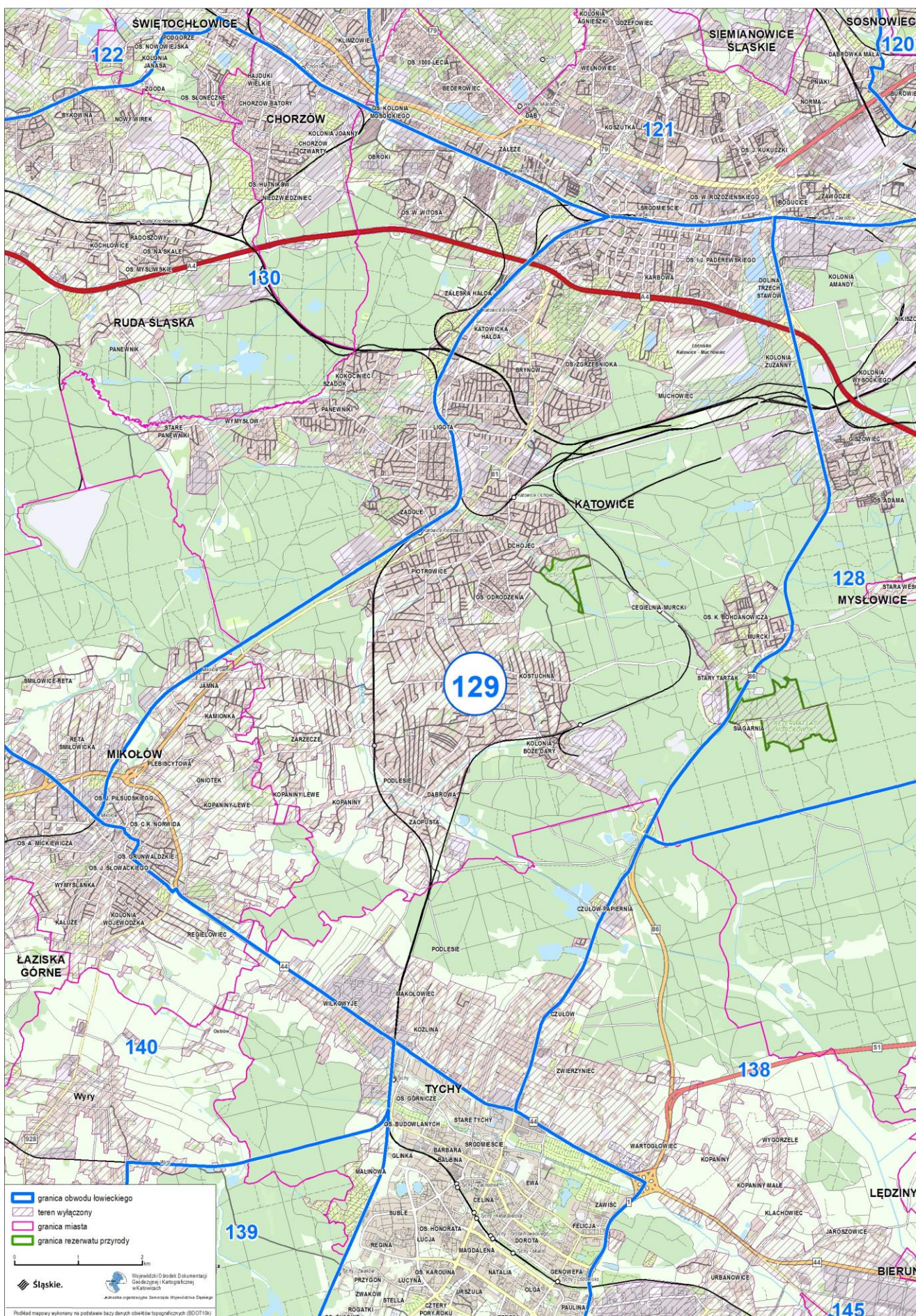


 Powiat Mysłowice w składzie na podstawie listy długości ścieżek i długości linii (DŁUGOŚĆ)

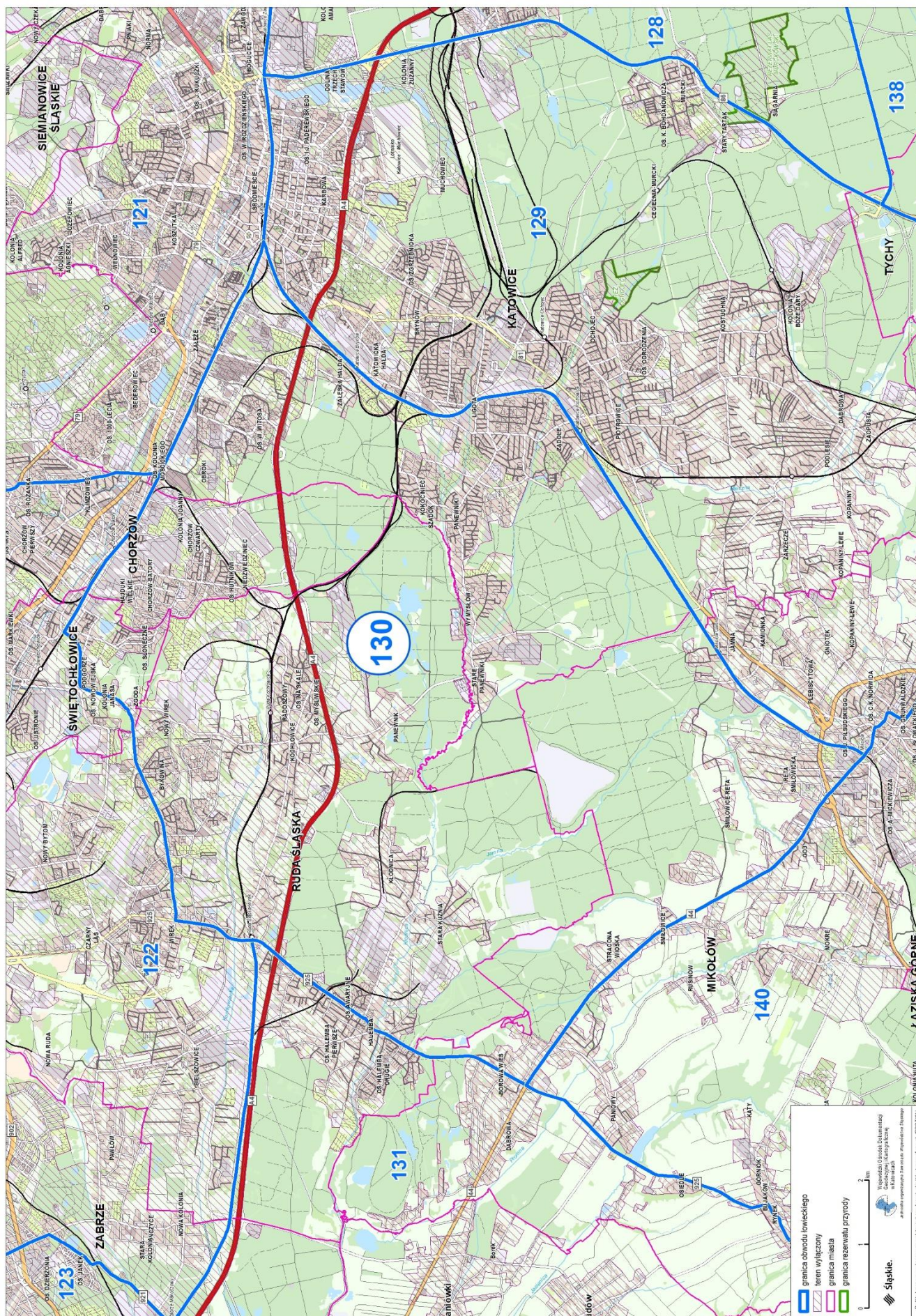
Przebieg graficzny granicy obwodu łowieckiego nr 128 oraz włączeń, o których mowa w art. 26 ustawy Prawo łowieckie



Przebieg graficzny granicy obwodu łowieckiego nr 129 oraz włączy, o których mowa w art. 26 ustawy Prawo łowieckie



Przebieg graficzny granicy obwodu łowieckiego nr 130 oraz włączeń, o których mowa w art. 26 ustawy Prawo łowieckie



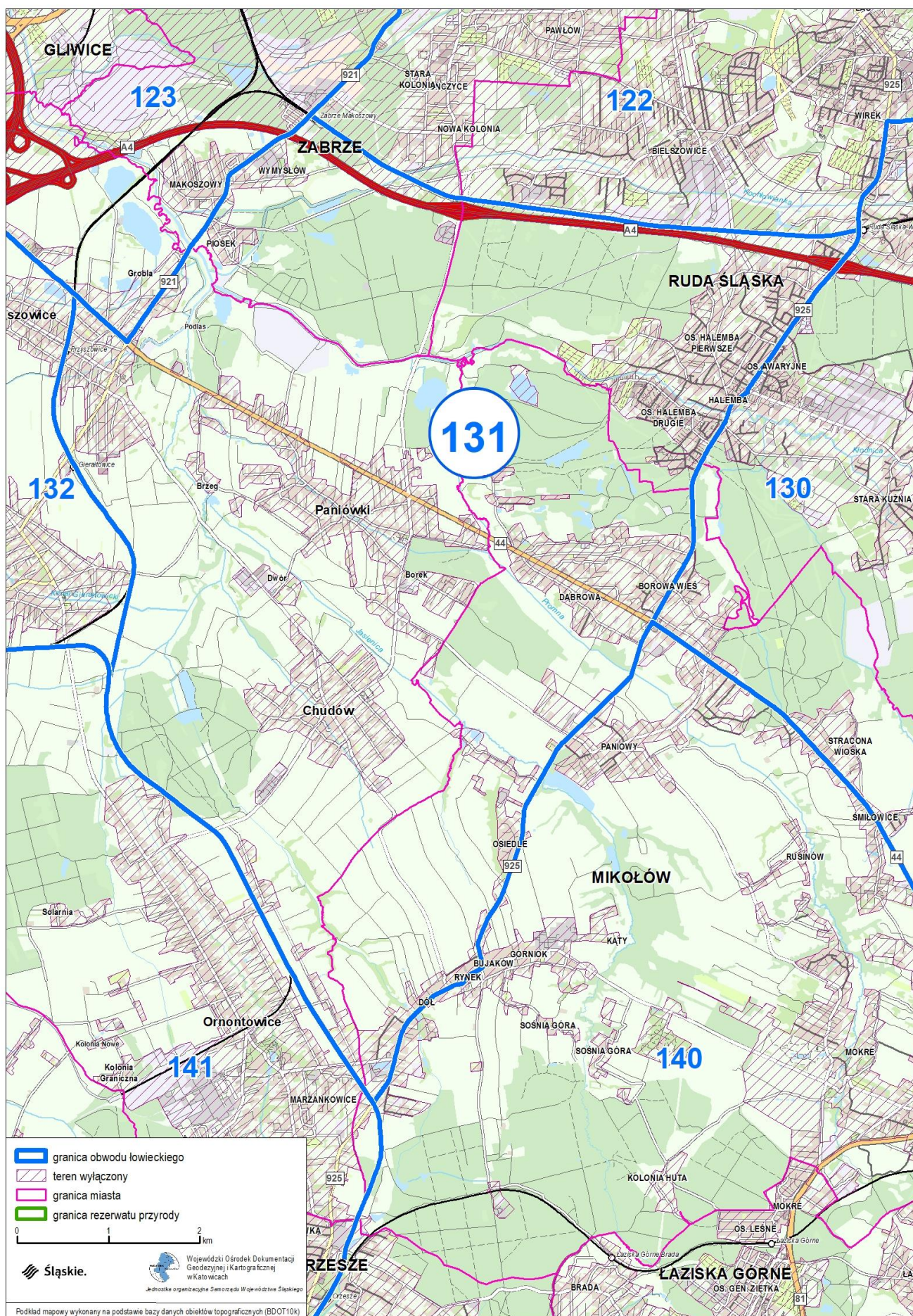
█ granica obwodu łowieckiego
█ teren wyłączony
█ granica miasta
█ granica rezerwatu przyrody

0 1 2 km
 Wydział Ochrony Środowiska, Zagospodarowania i Kultury Krajobrazu
 Urząd Miasta Katowice
 Wydział Ochrony Środowiska, Zagospodarowania i Kultury Krajobrazu

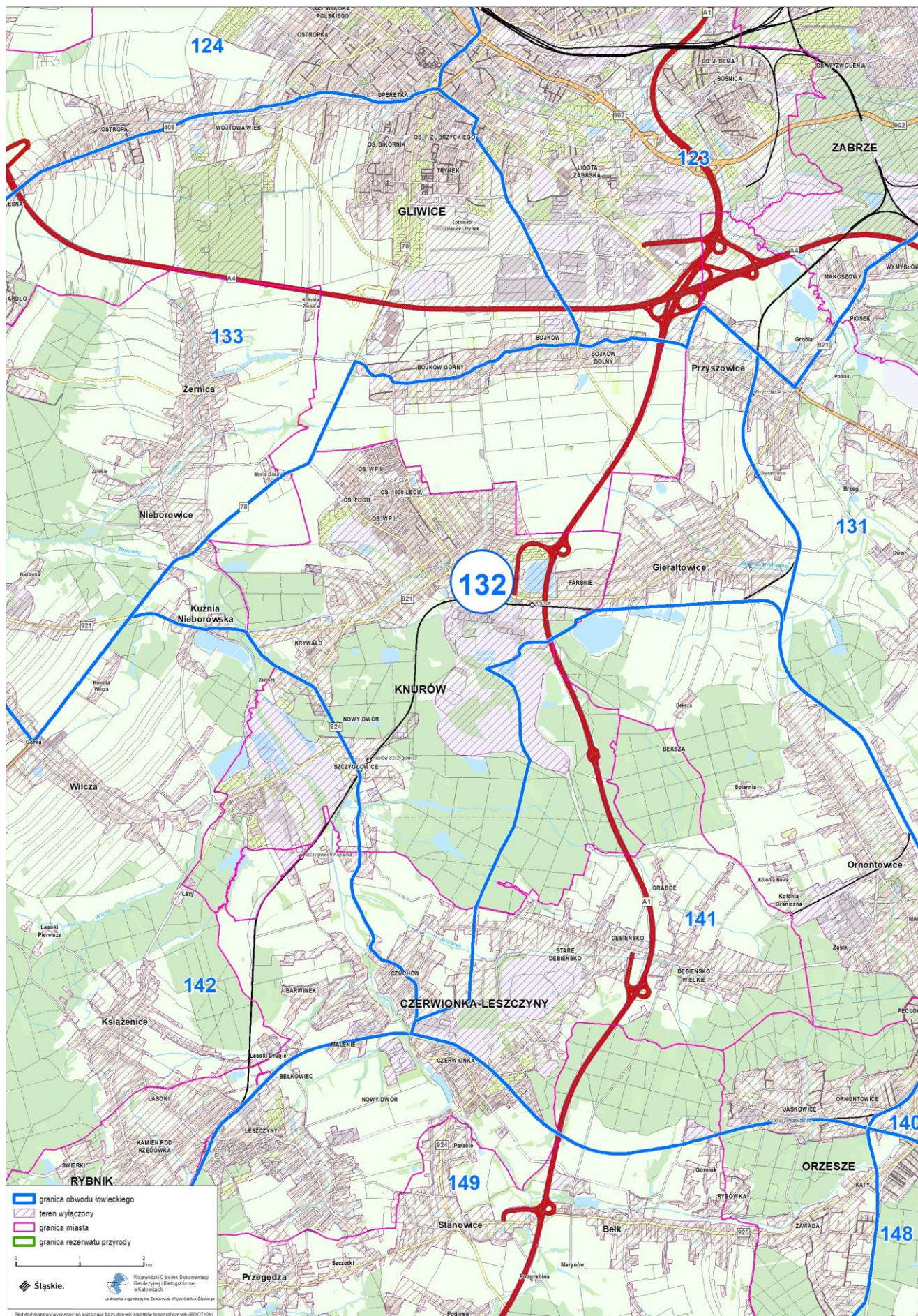
Powstał w oparciu o dane z:

- Wydział Ochrony Środowiska, Zagospodarowania i Kultury Krajobrazu
- Urząd Miasta Katowice
- Wydział Ochrony Środowiska, Zagospodarowania i Kultury Krajobrazu

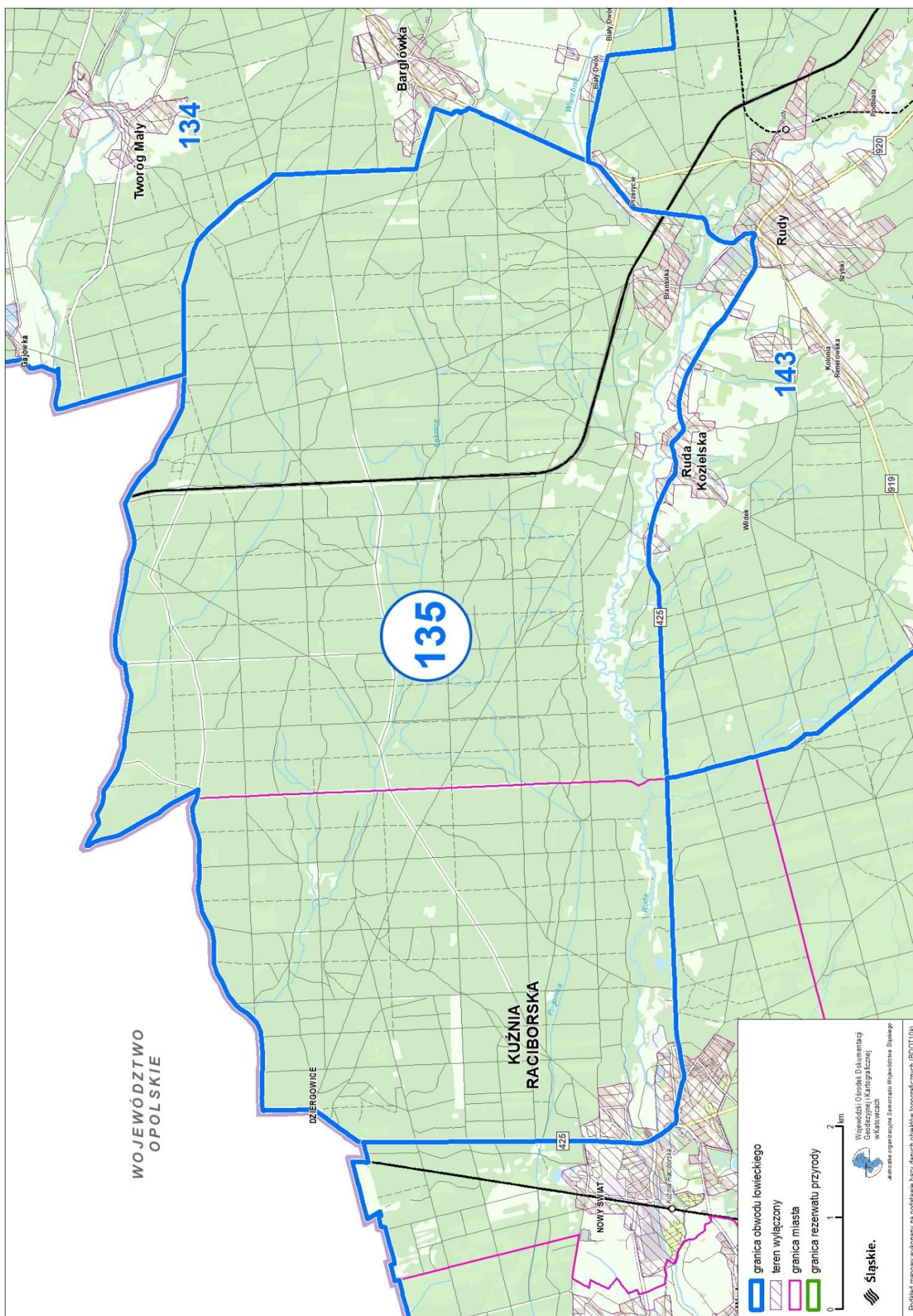
Przebieg graficzny granicy obwodu łowieckiego nr 131 oraz włączeń, o których mowa w art. 26 ustawy Prawo łowieckie



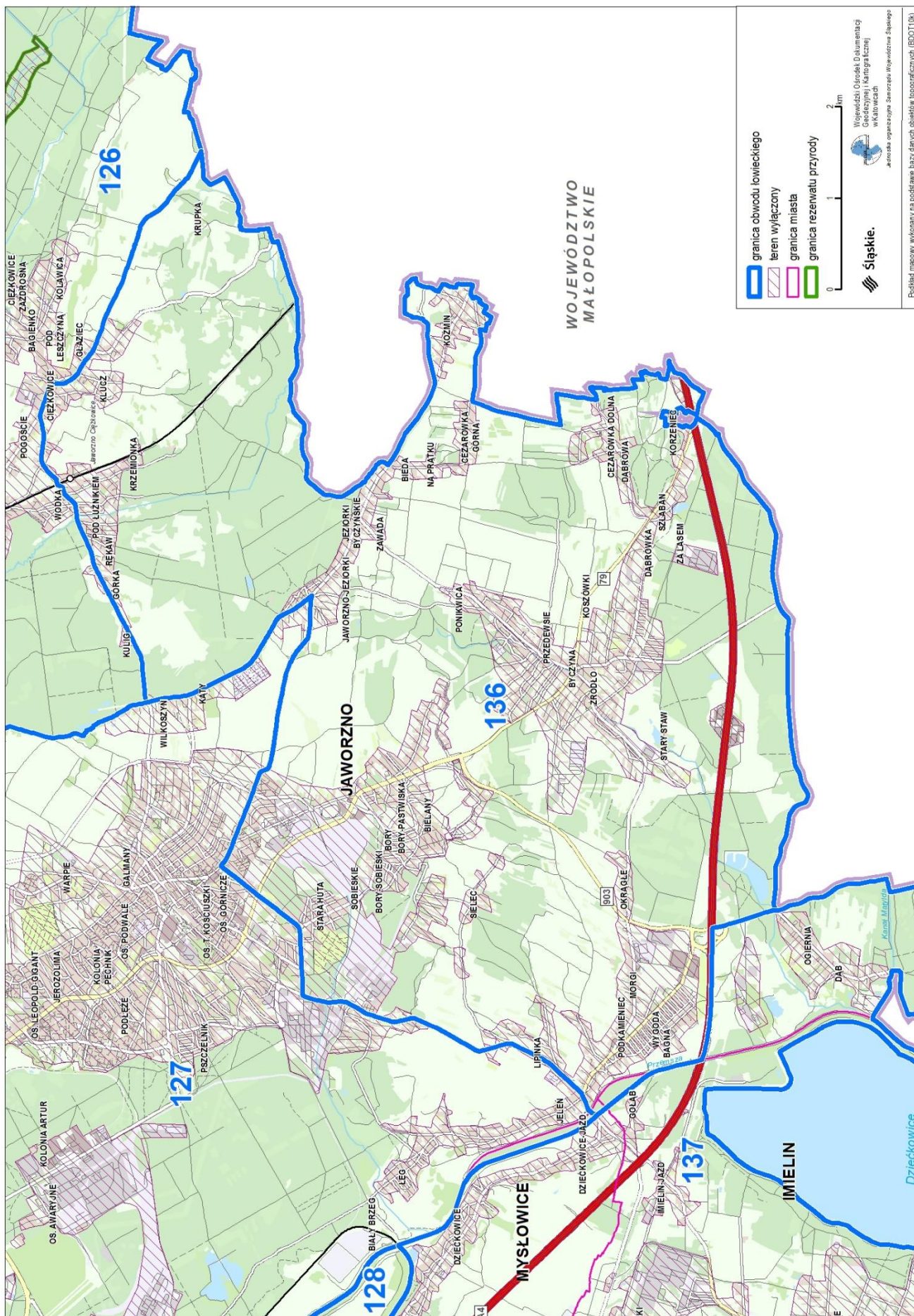
Przebieg graficzny granicy obwodu łowieckiego nr 132 oraz włączeń, o których mowa w art. 26 ustawy Prawo łowieckie



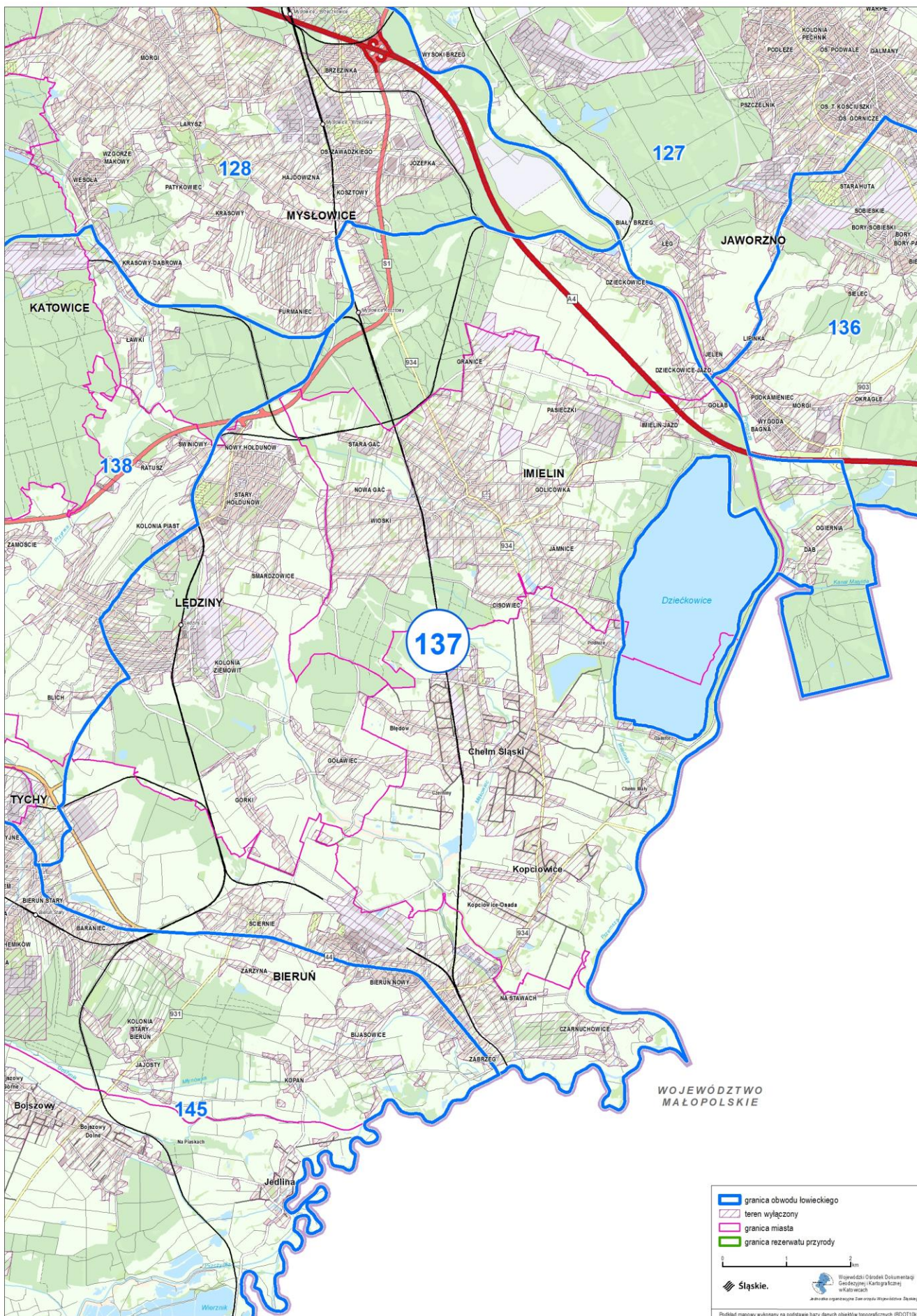
Przebieg graficzny granicy obwodu łowieckiego nr 135 oraz włączeń, o których mowa w art. 26 ustawy Prawo łowieckie



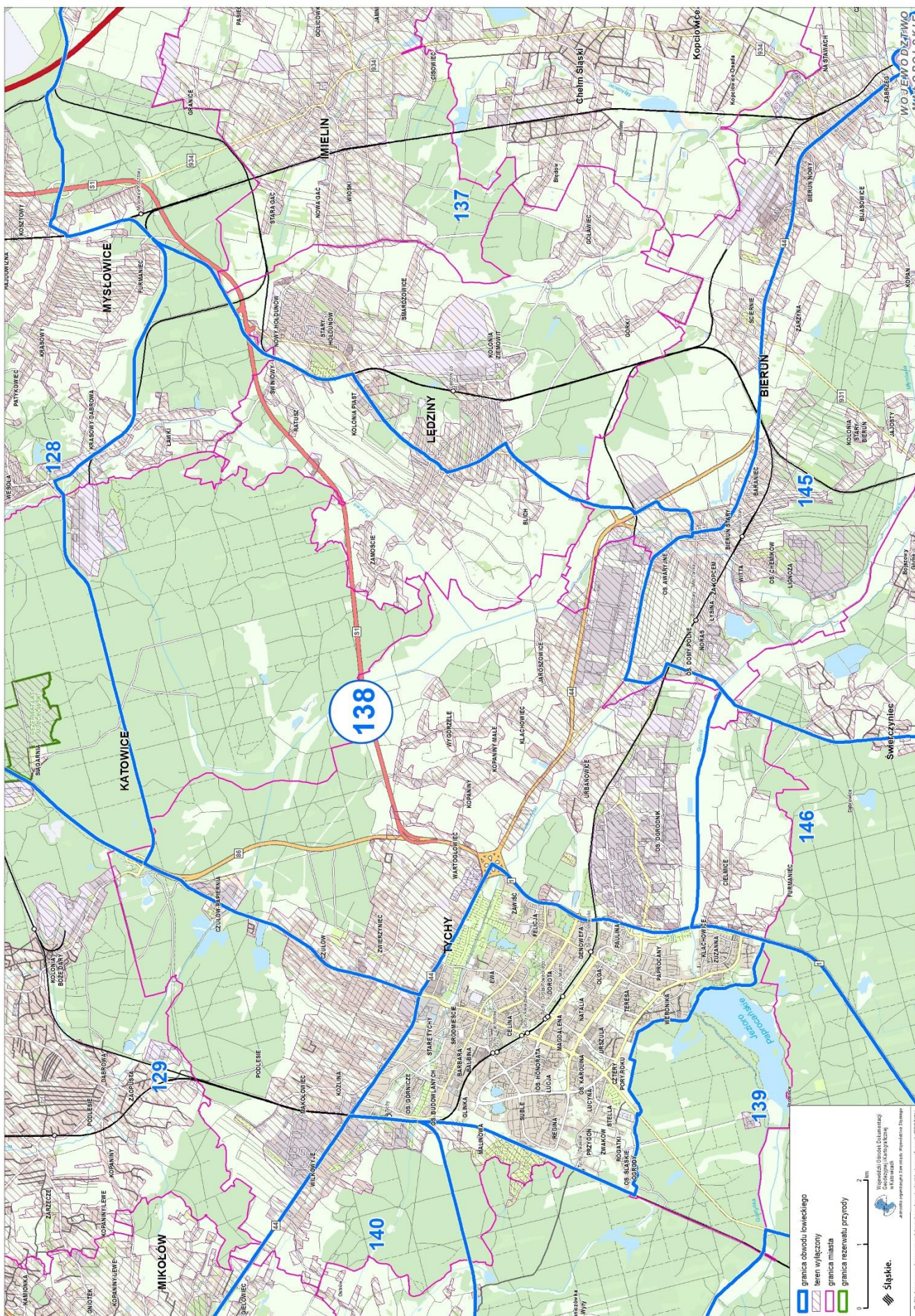
Przebieg graficzny granicy obwodu łowieckiego nr 136 oraz włączeń, o których mowa w art. 26 ustawy Prawo łowieckie

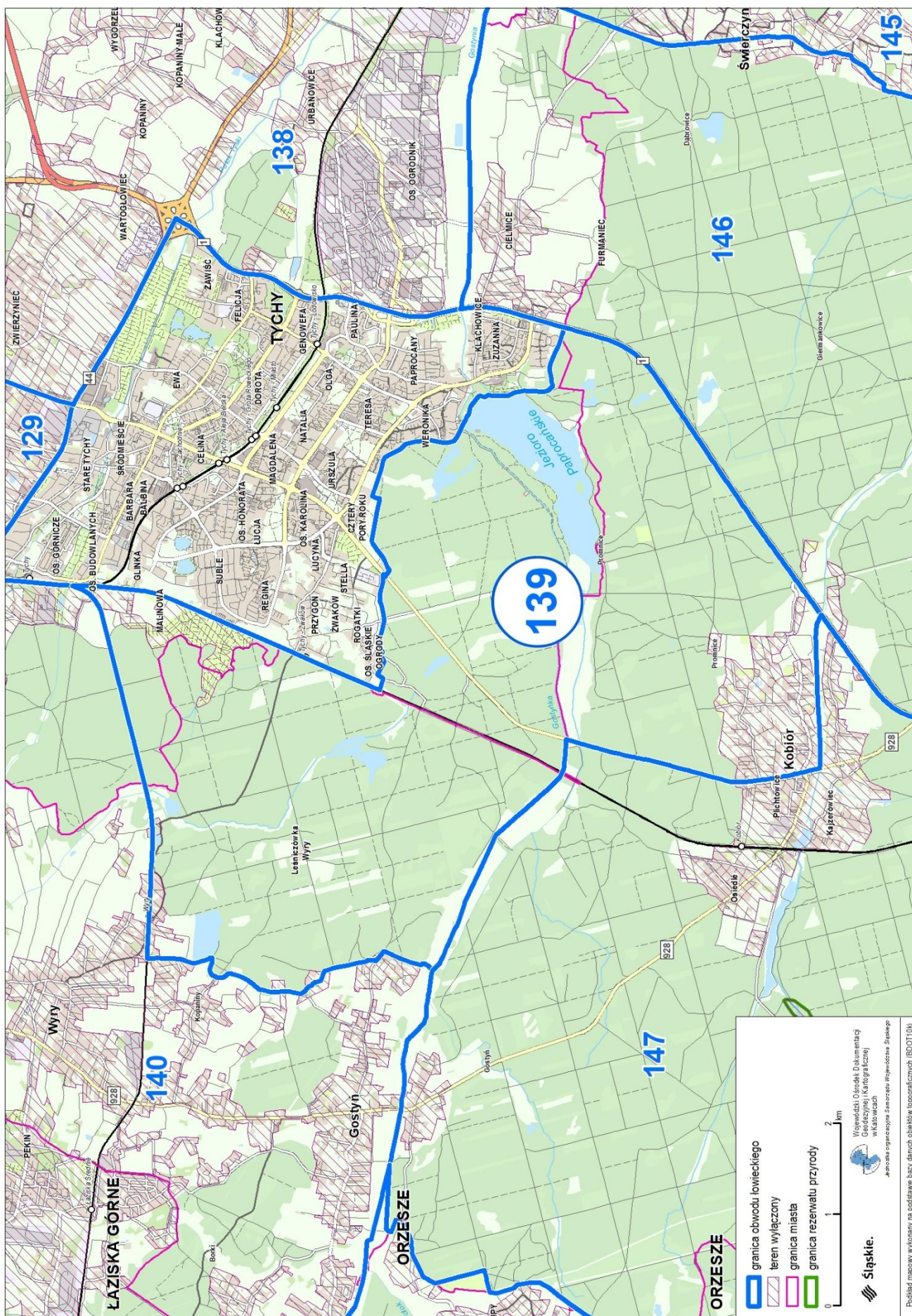


Przebieg graficzny granicy obwodu łowieckiego nr 137 oraz włączeń, o których mowa w art. 26 ustawy Prawo łowieckie

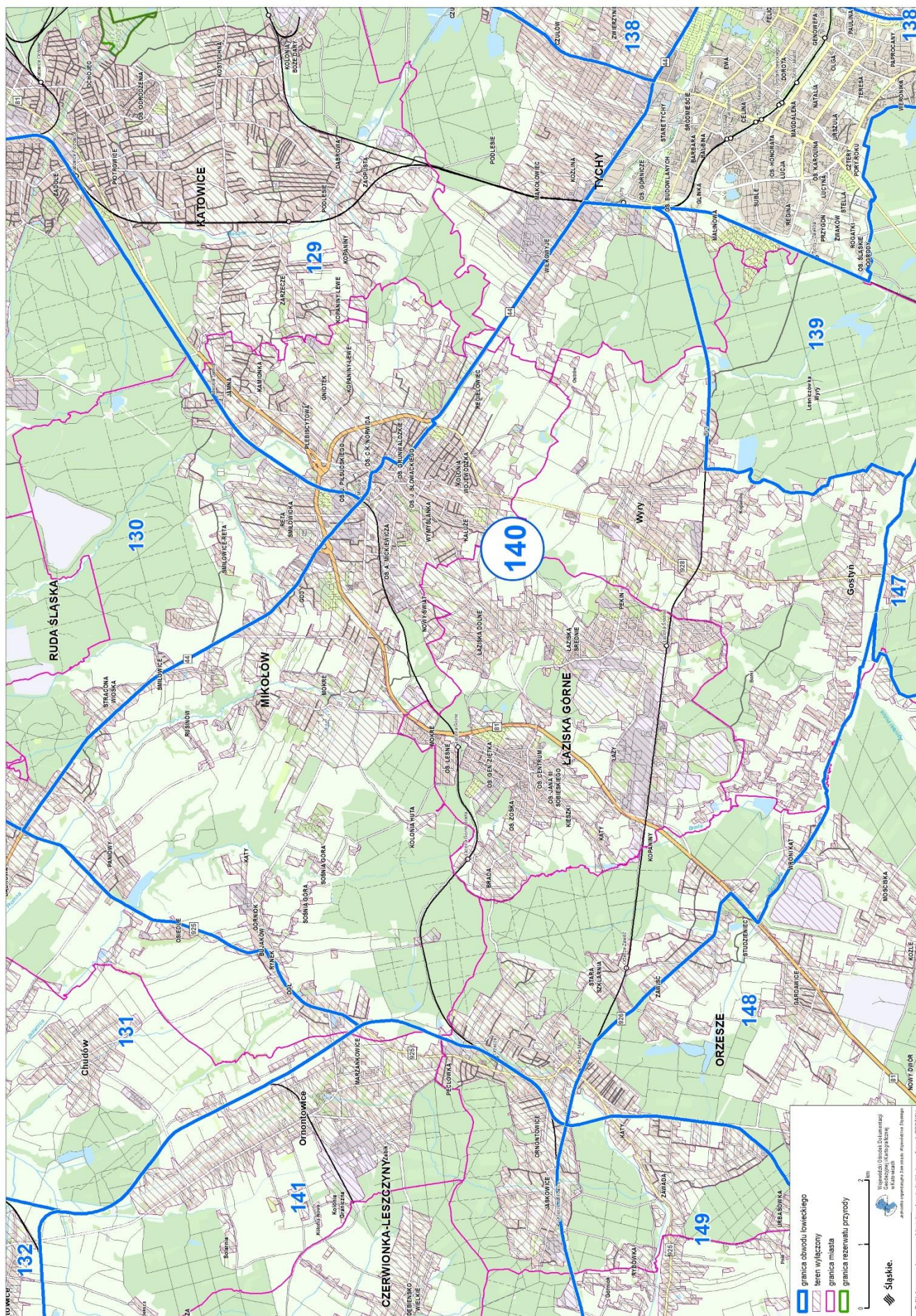


Przebieg graficzny granicy obwodu łowieckiego nr 138 oraz włączeń, o których mowa w art. 26 ustawy Prawo łowieckie



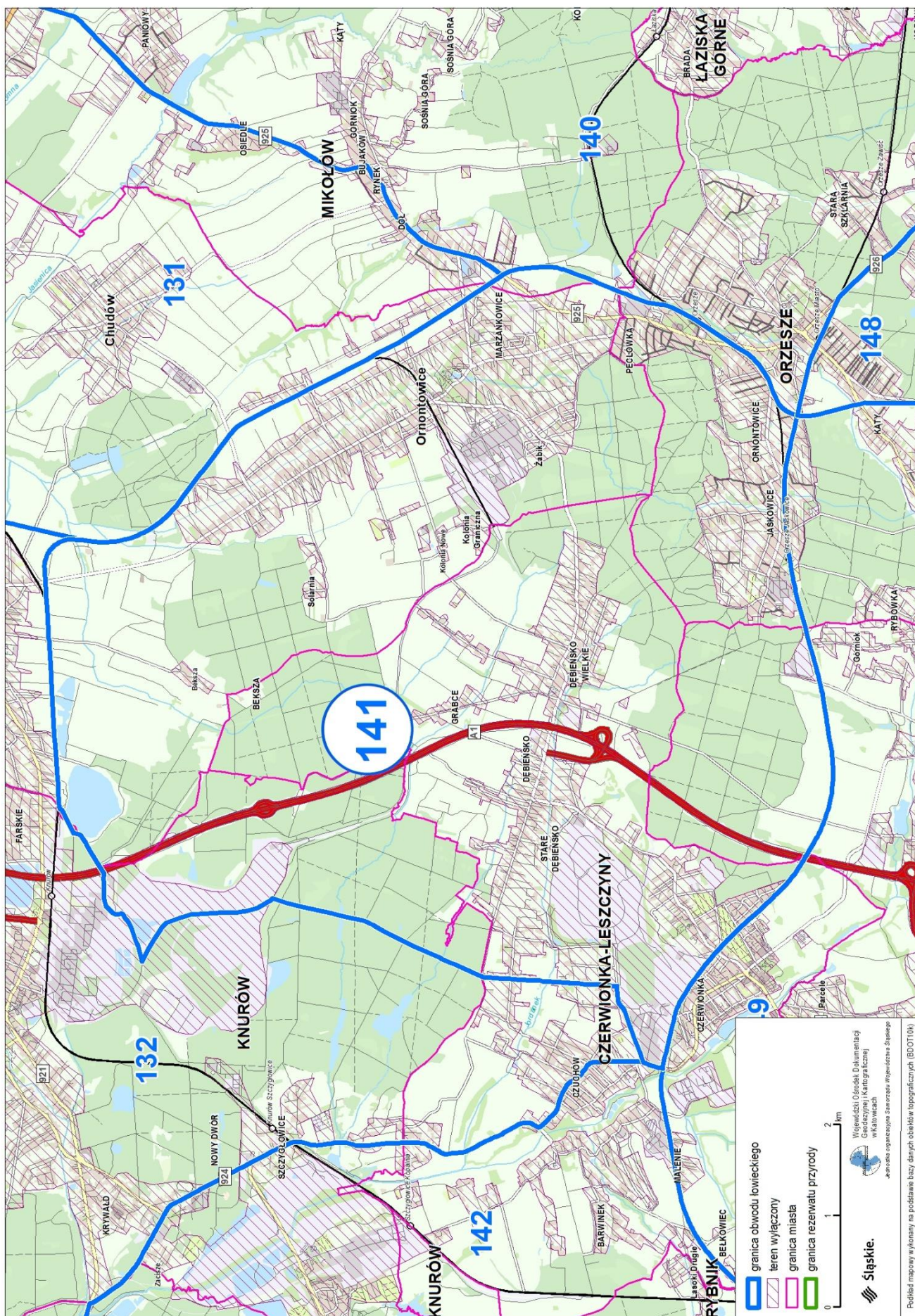


Przebieg graficzny granicy obwodu łowieckiego nr 140 oraz włączeń, o których mowa w art. 26 ustawy Prawo łowieckie

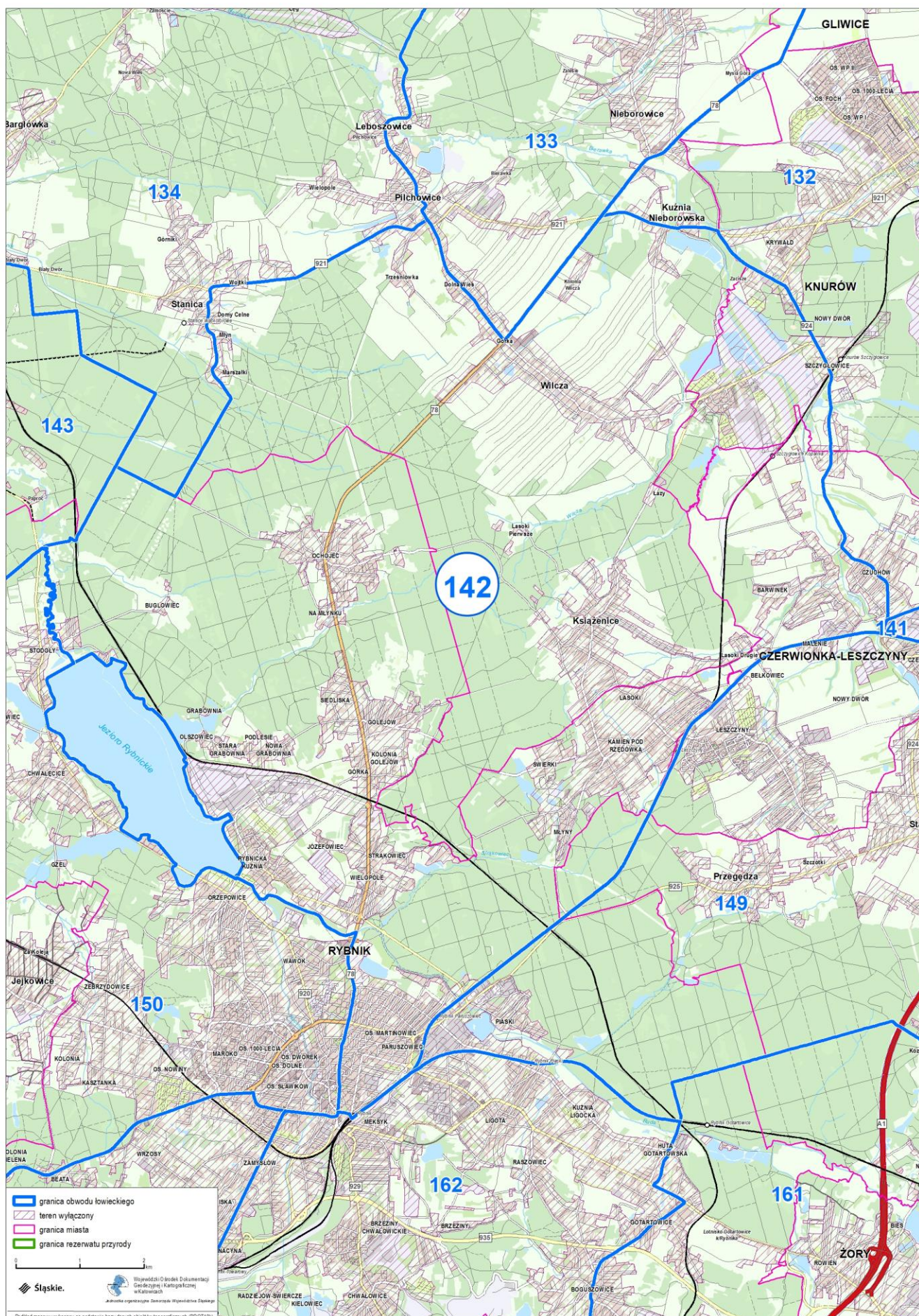


Plan był sporządzony w oparciu o dane podane przez Urząd Miejski w Katowicach (15.07.2015 r.)

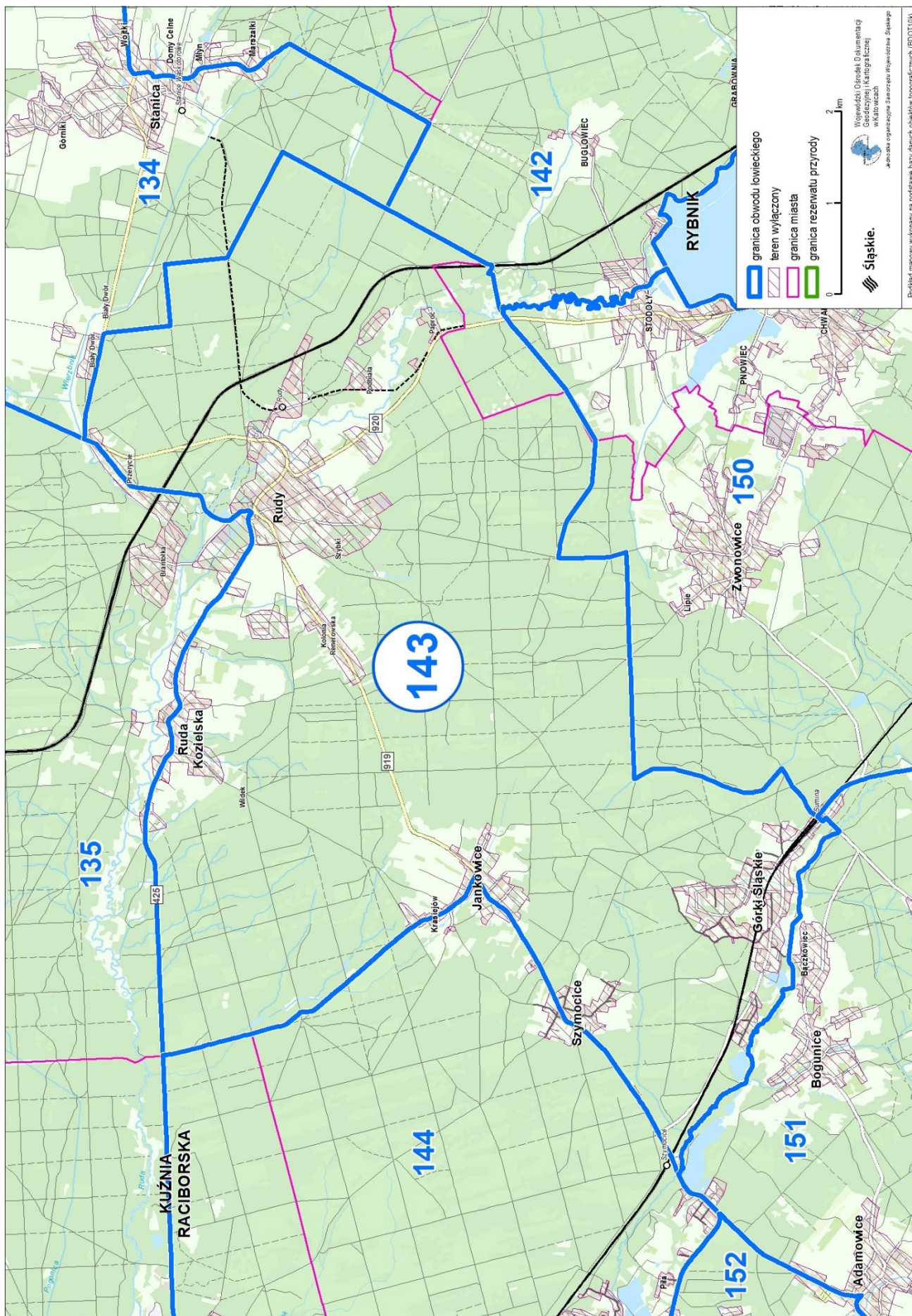
Przebieg graficzny granicy obwodu łowieckiego nr 141 oraz włączeń, o których mowa w art. 26 ustawy Prawo łowieckie



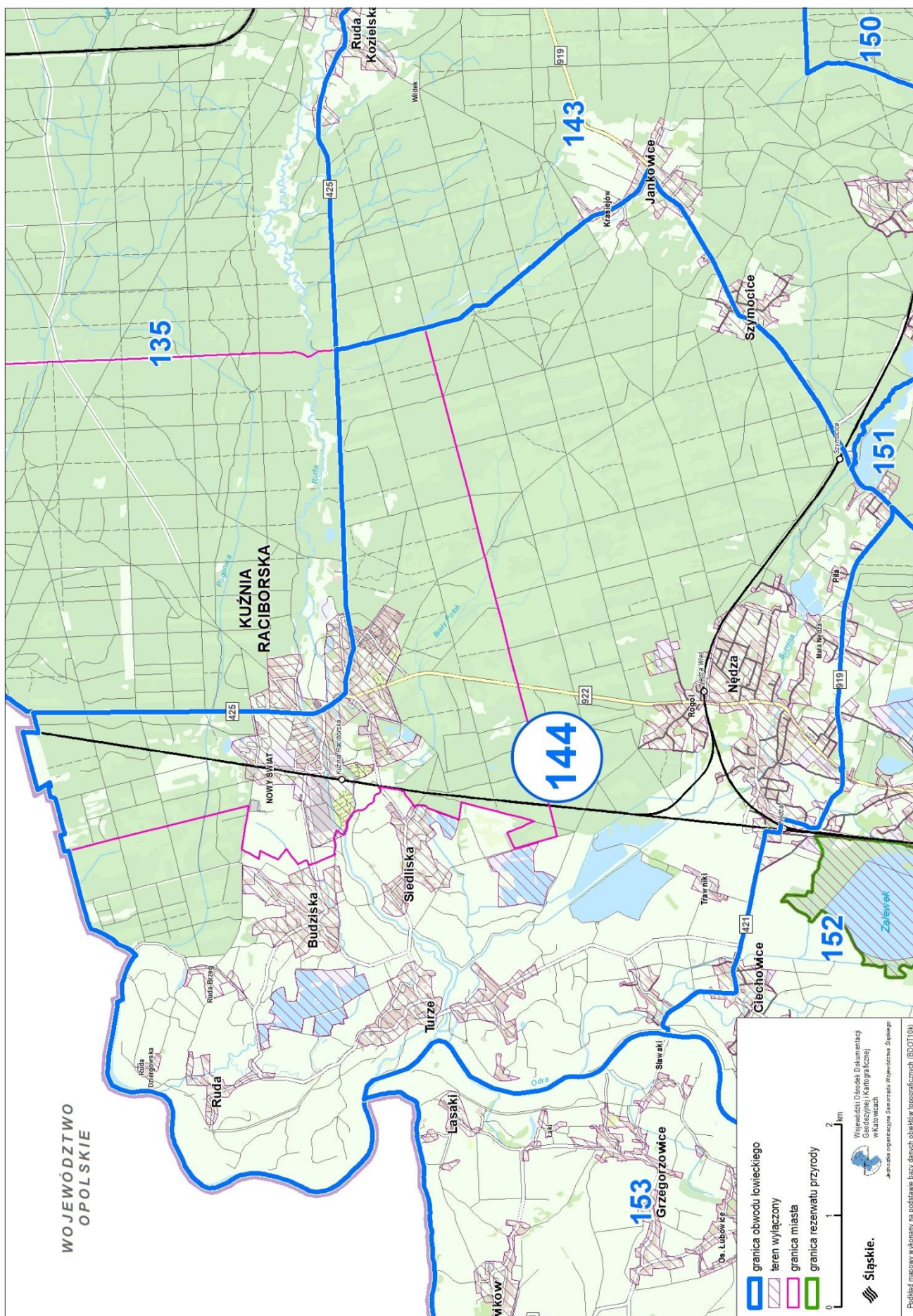
Przebieg graficzny granicy obwodu łowieckiego nr 142 oraz włączeń, o których mowa w art. 26 ustawy Prawo łowieckie



Przebieg graficzny granicy obwodu łowieckiego nr 143 oraz włączeń, o których mowa w art. 26 ustawy Prawo łowieckie

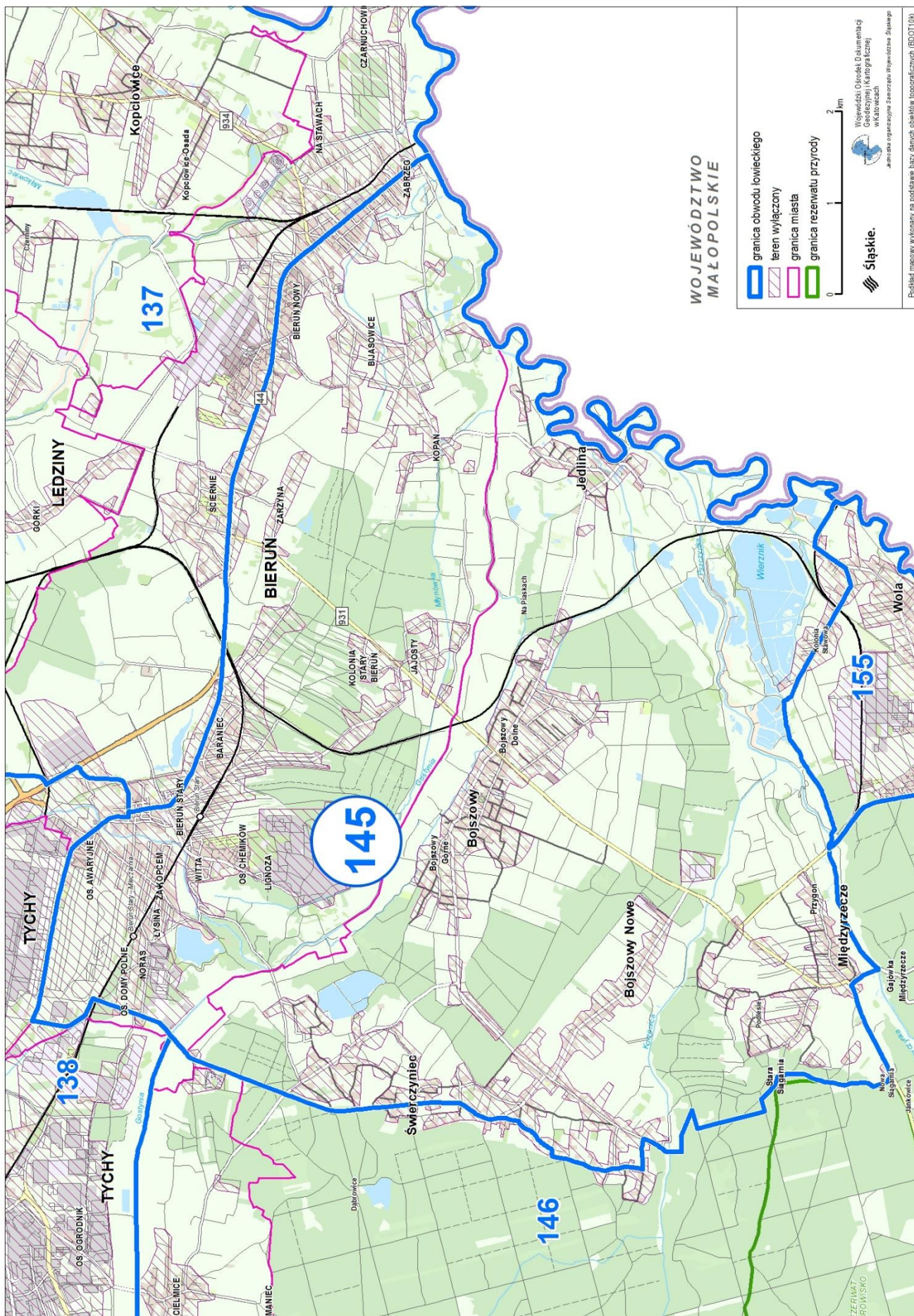


Przebieg graficzny granicy obwodu łowieckiego nr 144 oraz włączeń, o których mowa w art. 26 ustawy Prawo łowieckie

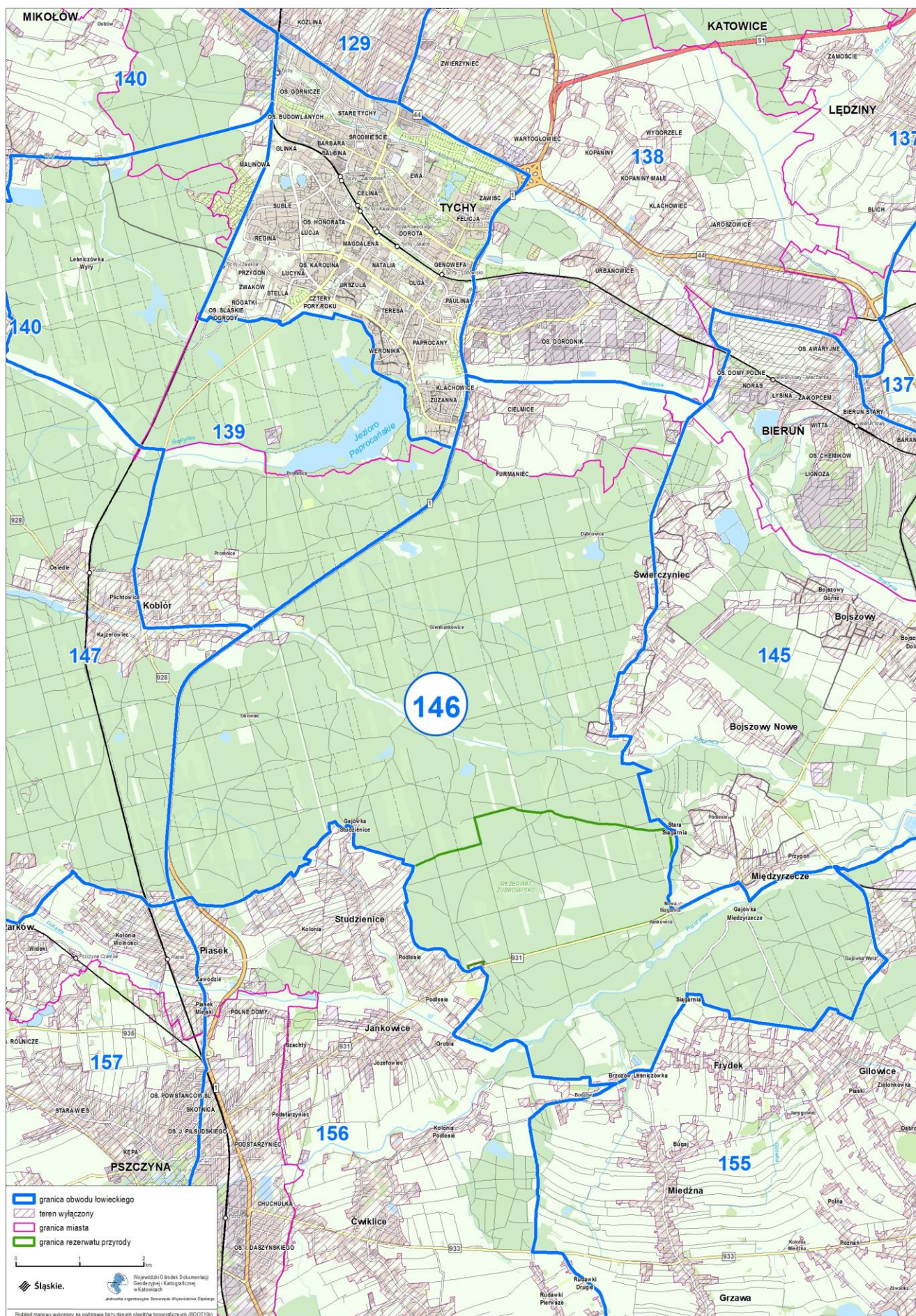


Podkład mapowy wykonany na podstawie bazy danych obiektów topograficznych (BDOT01)

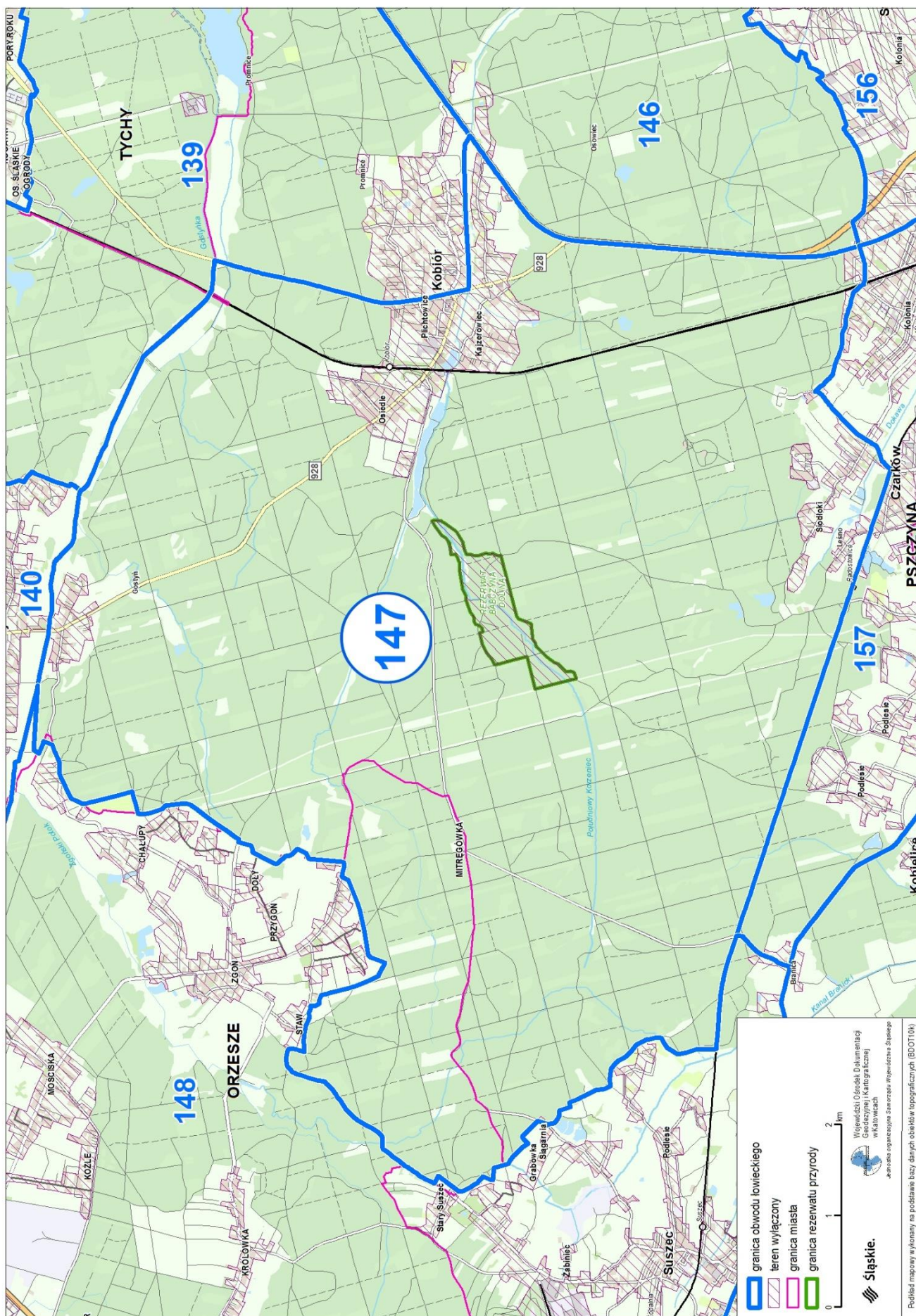
Przebieg graficzny granicy obwodu łowieckiego nr 145 oraz włączeń, o których mowa w art. 26 ustawy Prawo łowieckie



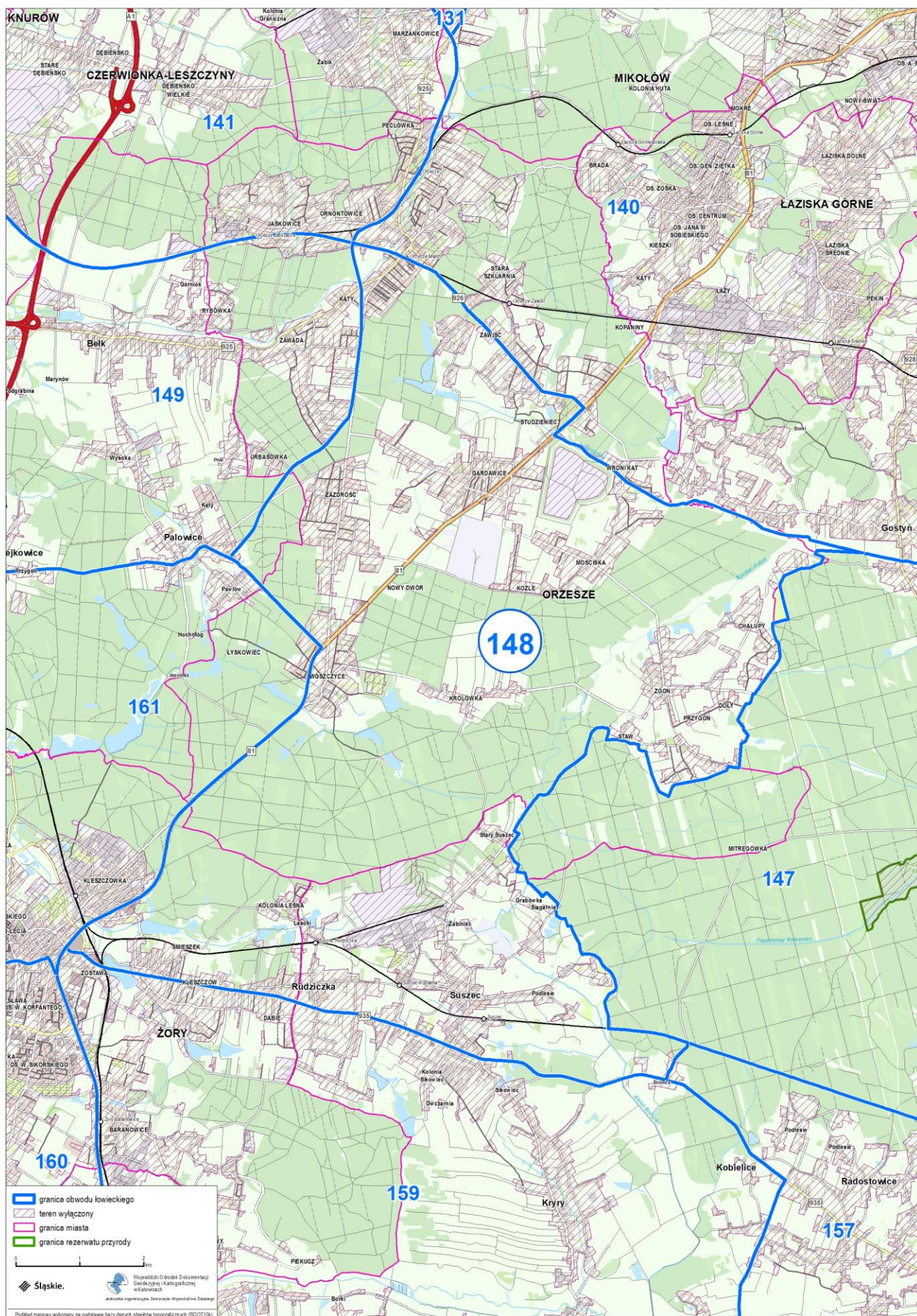
Przebieg graficzny granicy obwodu łowieckiego nr 146 oraz włączeń, o których mowa w art. 26 ustawy Prawo łowieckie



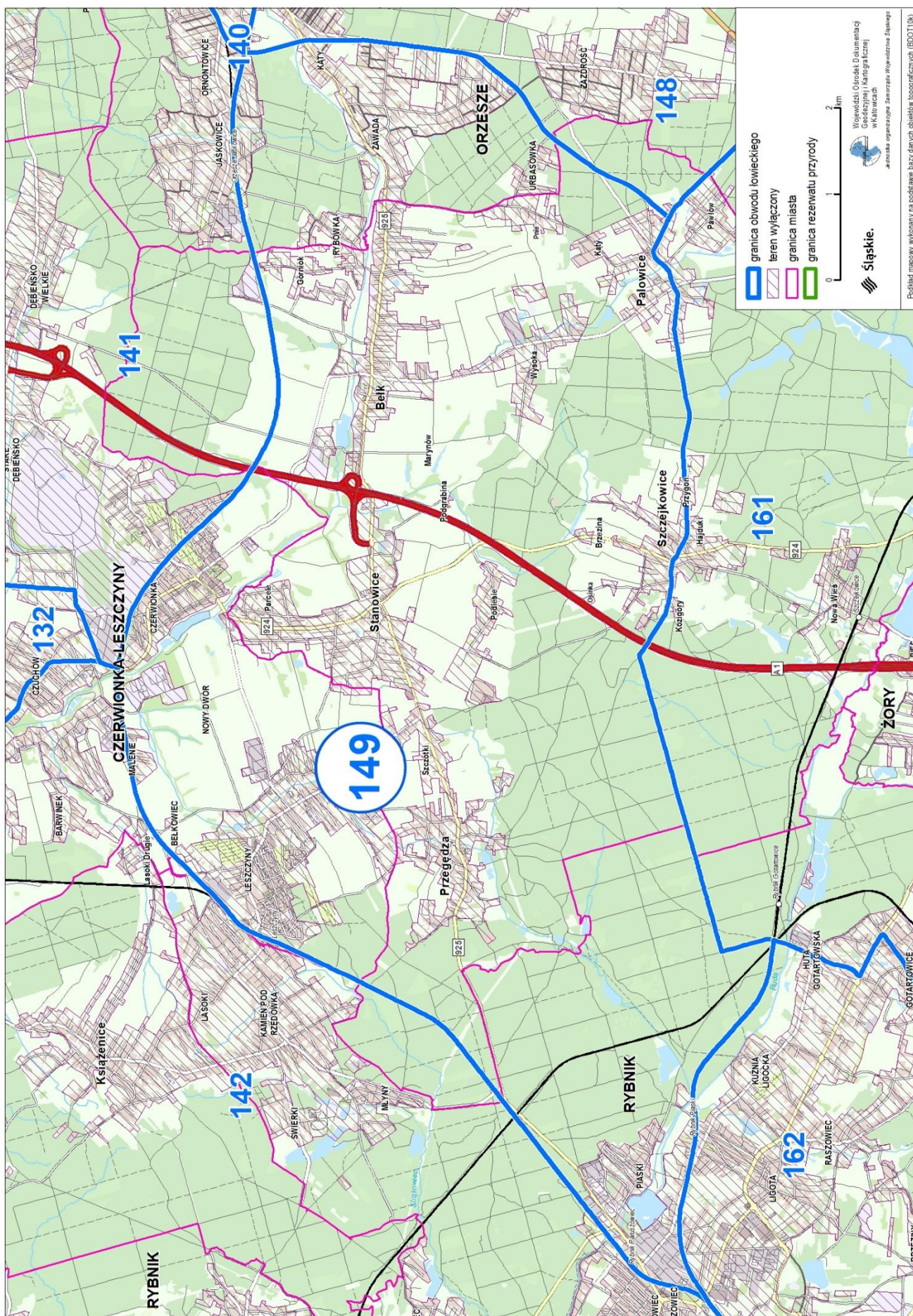
Przebieg graficzny granicy obwodu łowieckiego nr 147 oraz włączeń, o których mowa w art. 26 ustawy Prawo łowieckie



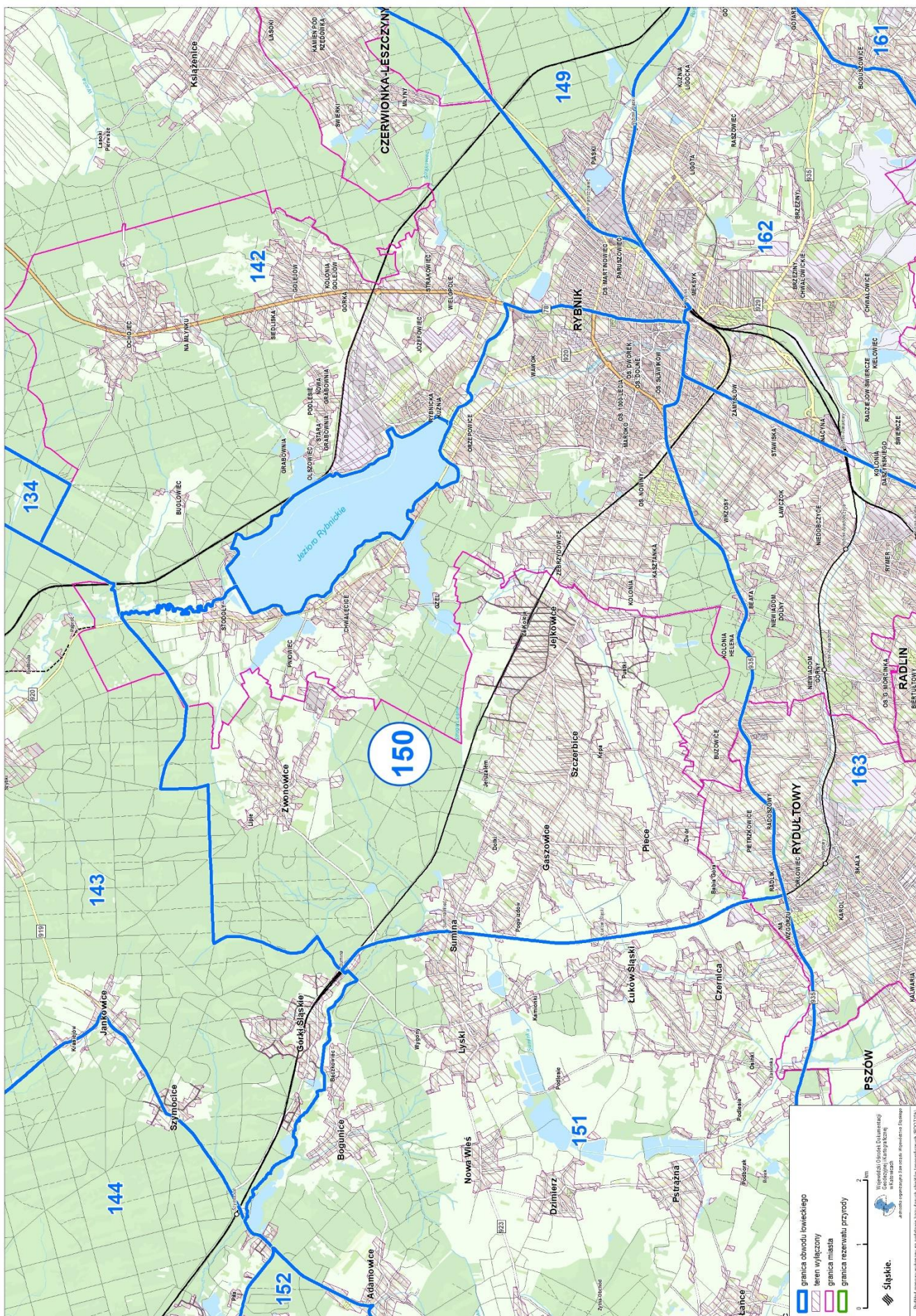
Przebieg graficzny granicy obwodu łowieckiego nr 148 oraz włączeń, o których mowa w art. 26 ustawy Prawo łowieckie



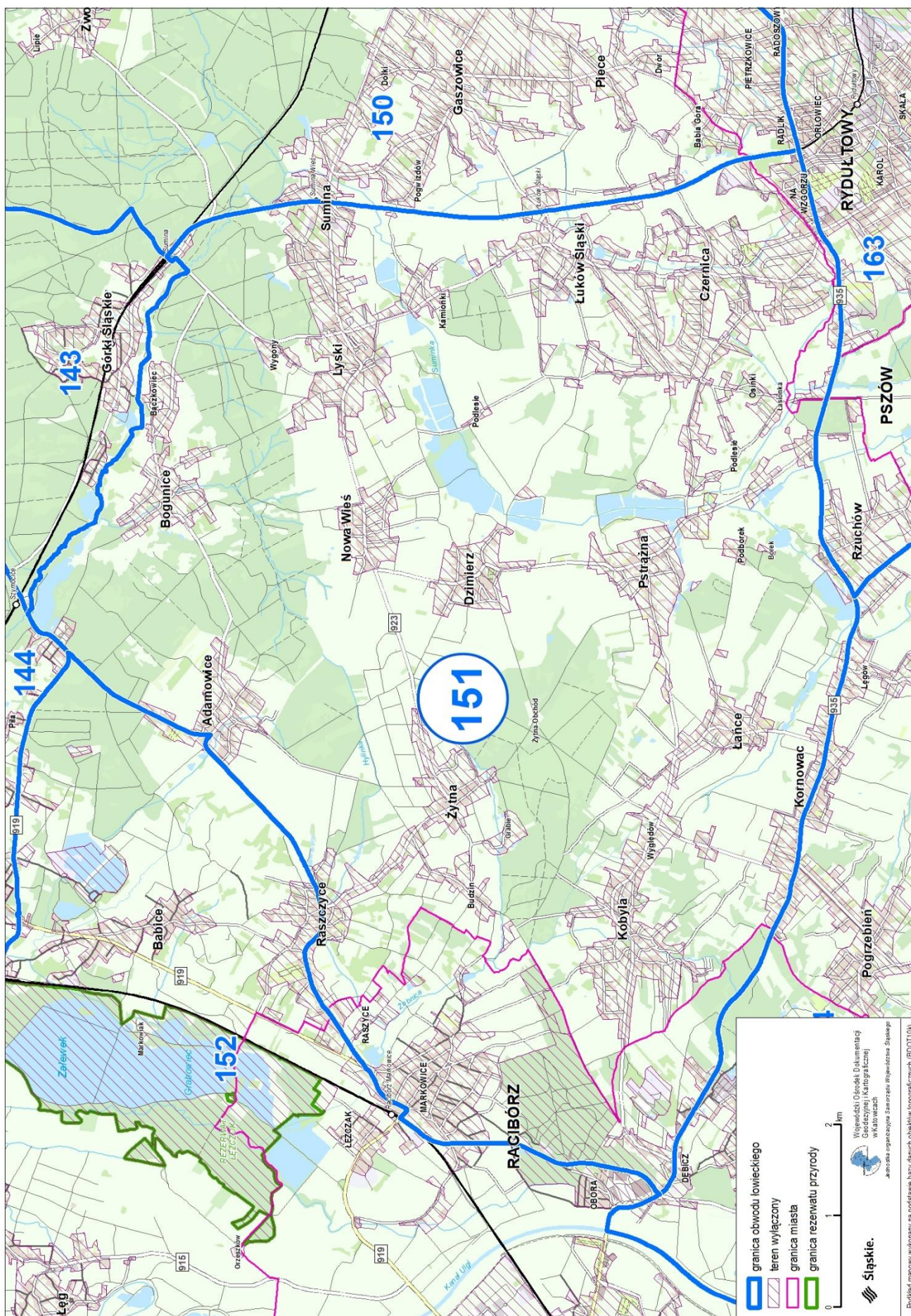
Przebieg graficzny granicy obwodu łowieckiego nr 149 oraz włączeń, o których mowa w art. 26 ustawy Prawo łowieckie



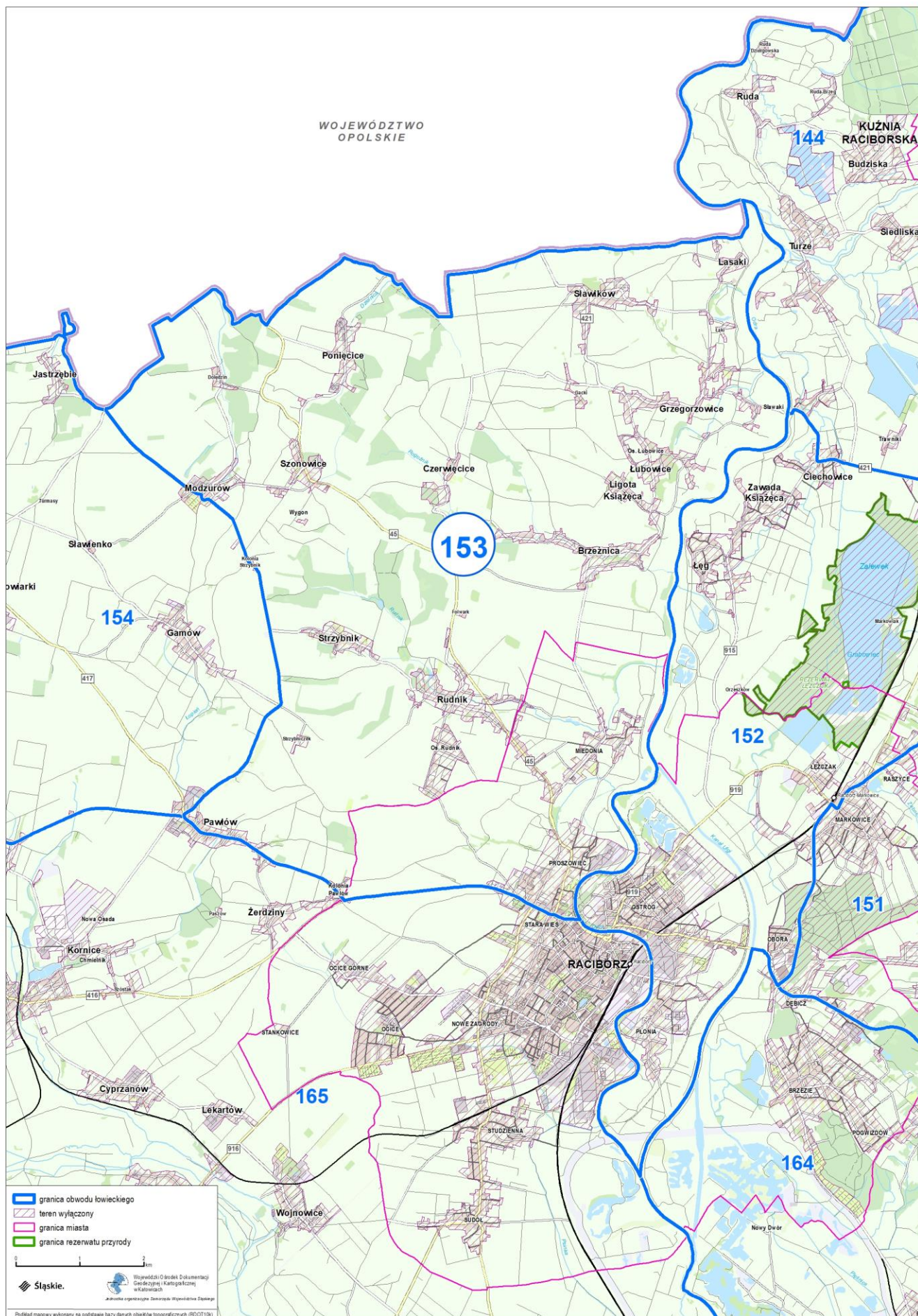
Przebieg graficzny granicy obwodu łowieckiego nr 150 oraz włączeń, o których mowa w art. 26 ustawy Prawo łowieckie

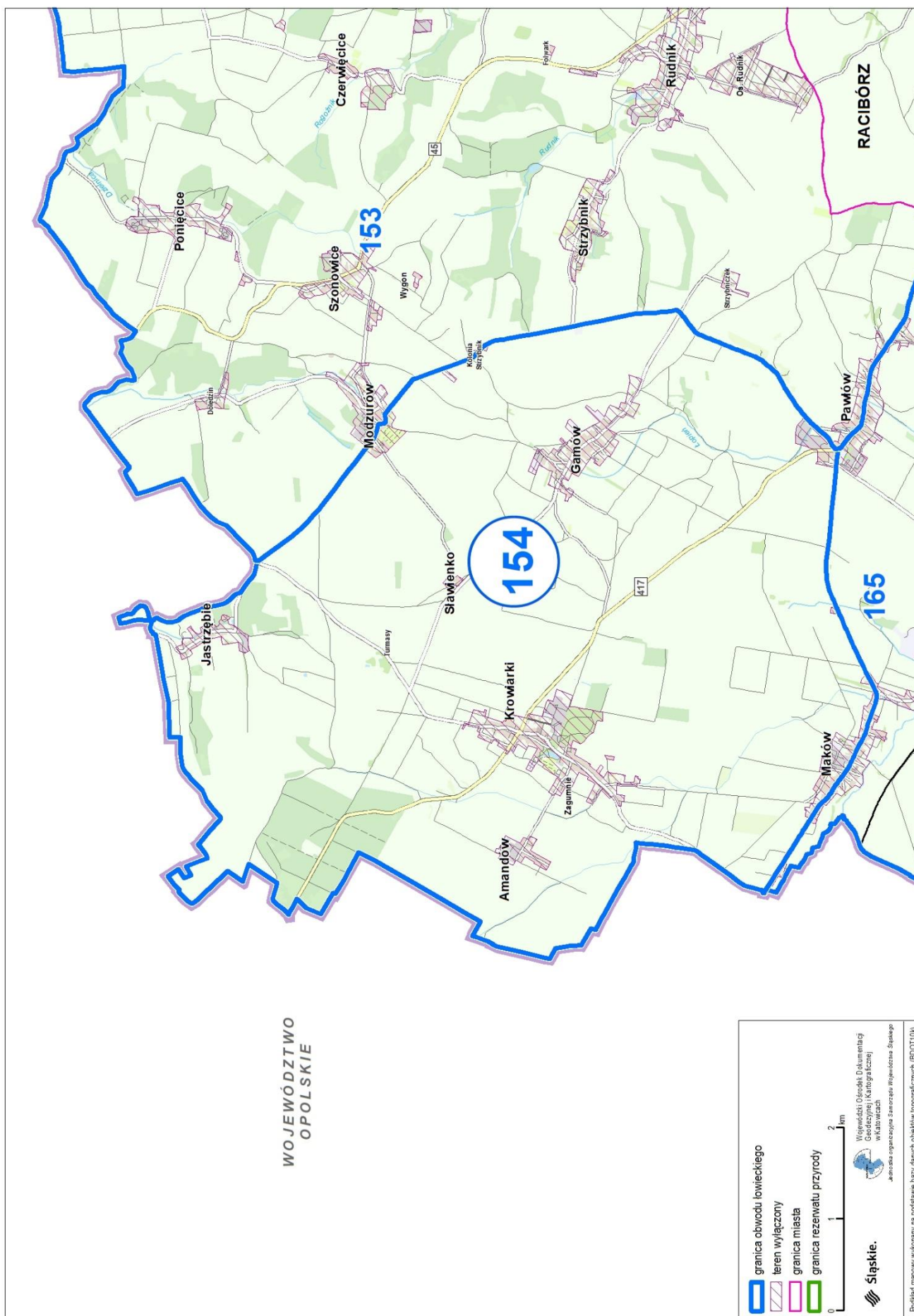


Przebieg graficzny granicy obwodu łowieckiego nr 151 oraz włączeń, o których mowa w art. 26 ustawy Prawo łowieckie

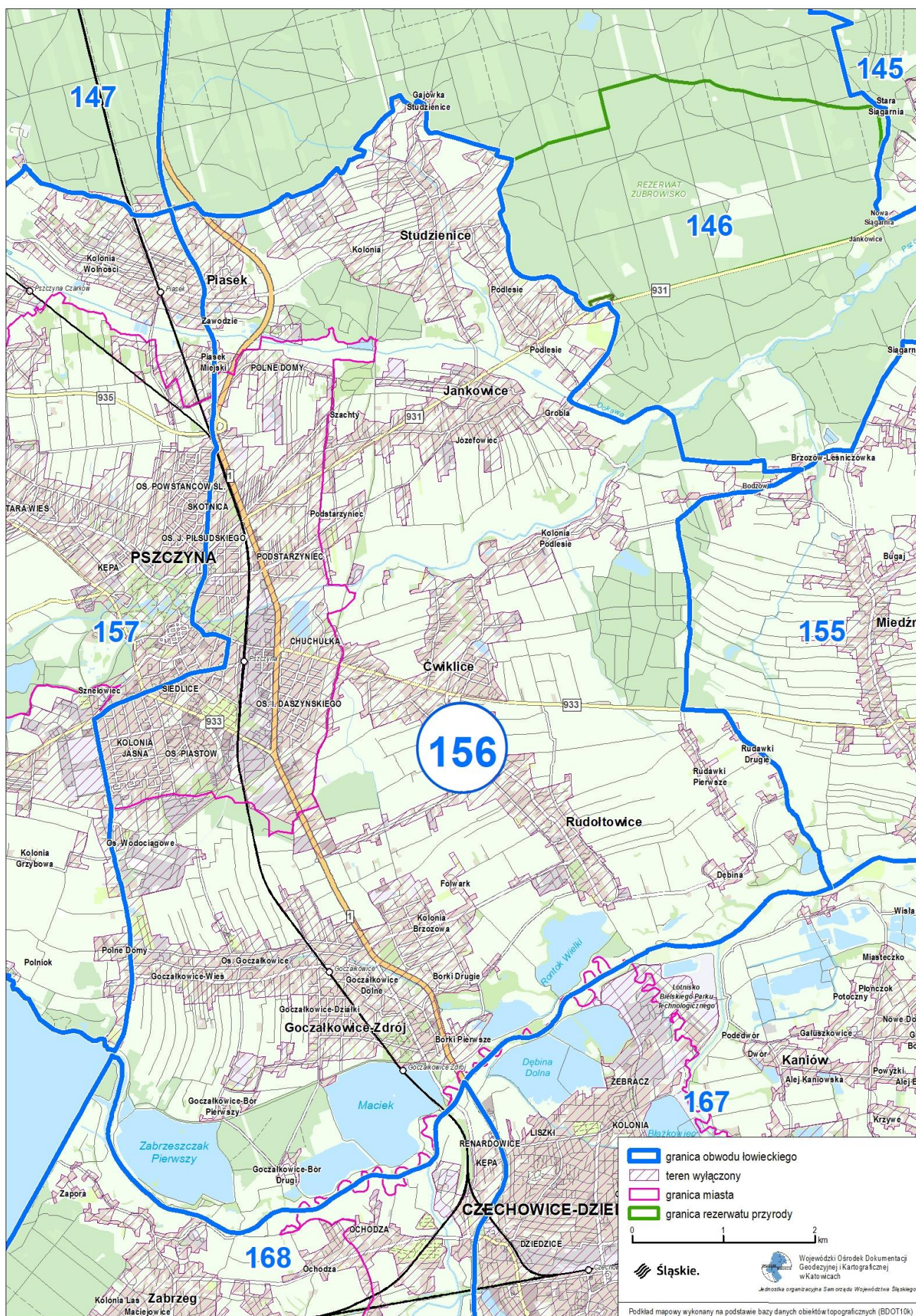


Przebieg graficzny granicy obwodu łowieckiego nr 153 oraz włączeń, o których mowa w art. 26 ustawy Prawo łowieckie

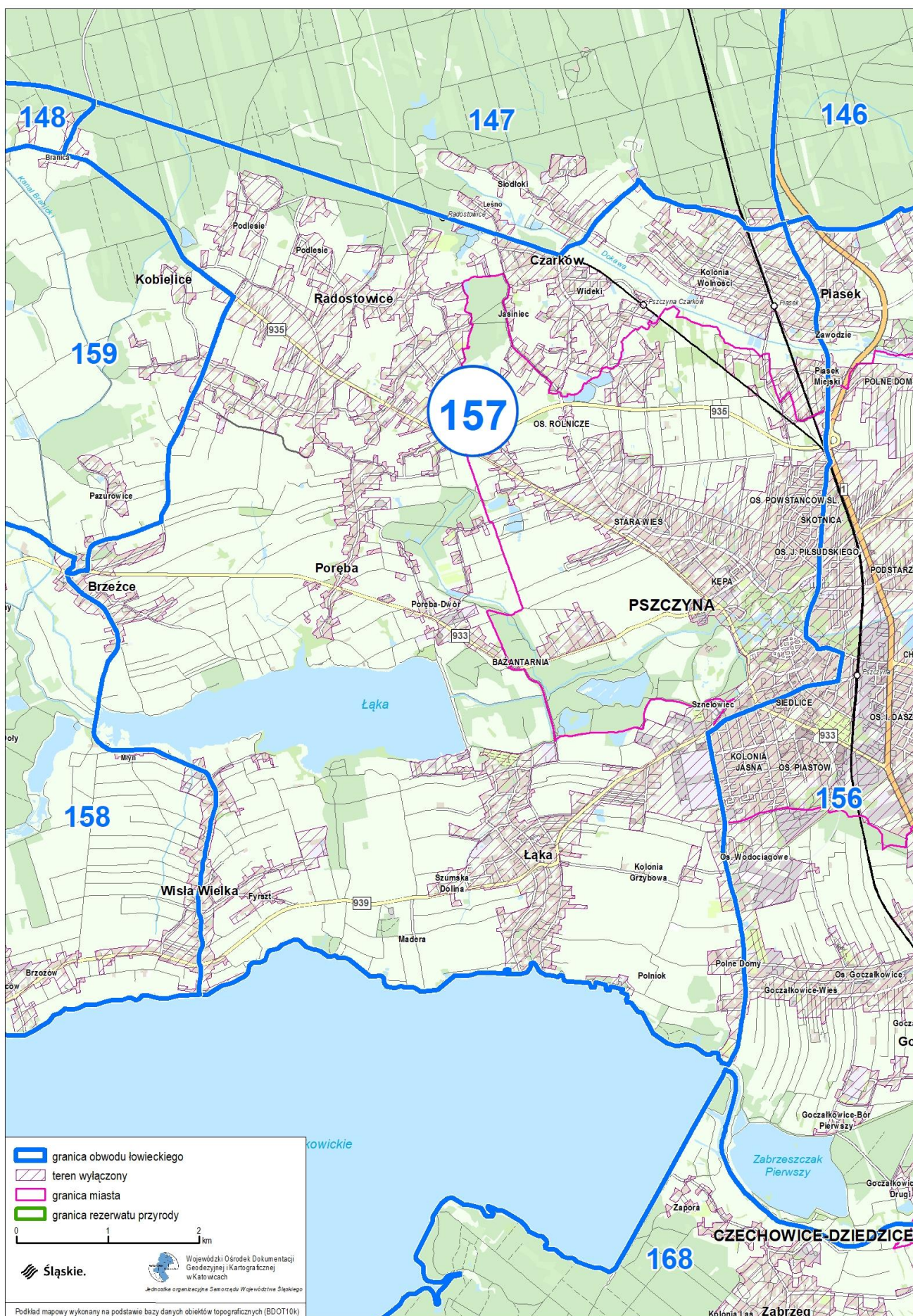




Przebieg graficzny granicy obwodu łowieckiego nr 156 oraz włączeń, o których mowa w art. 26 ustawy Prawo łowieckie



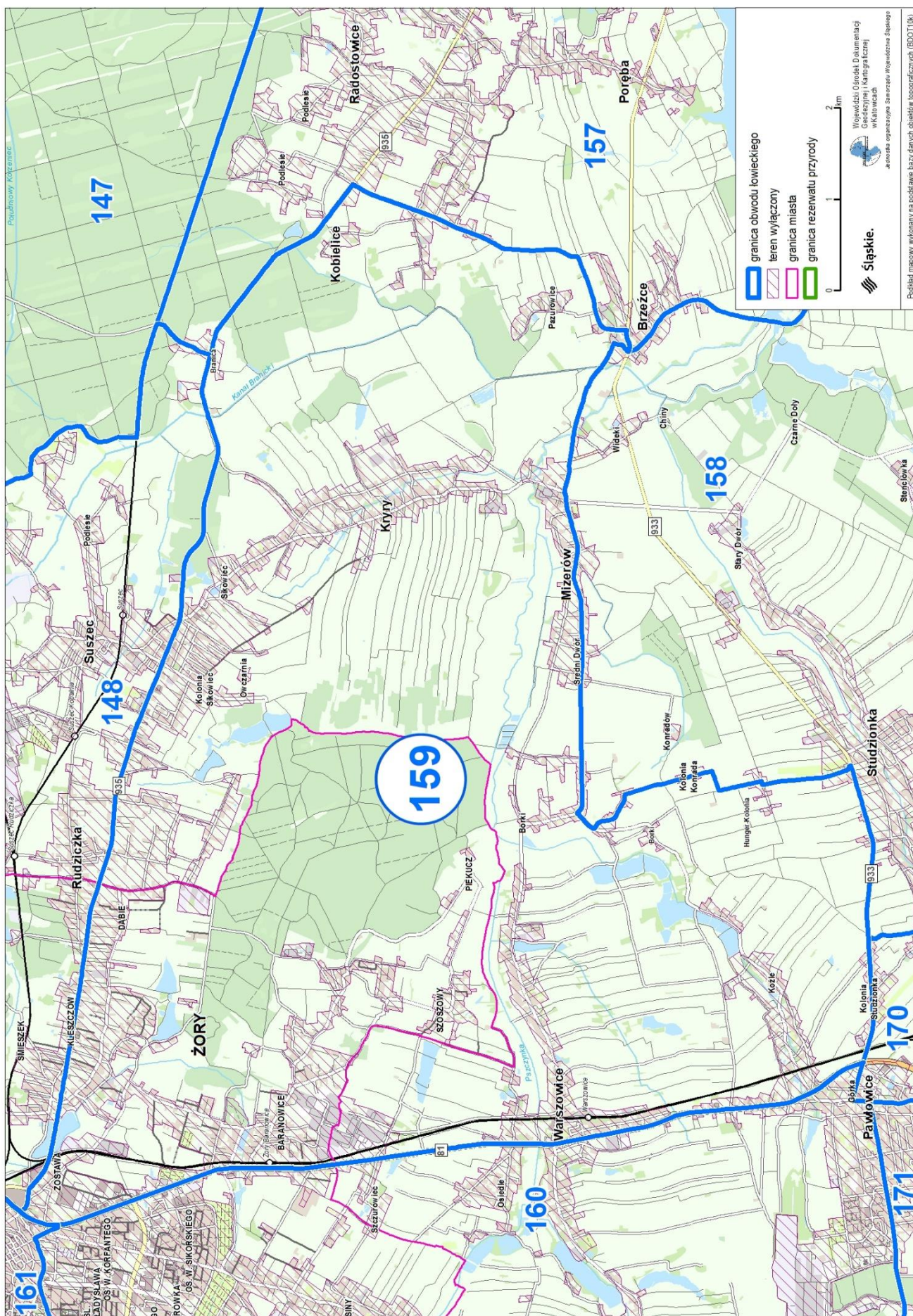
Przebieg graficzny granicy obwodu łowieckiego nr 157 oraz włączeń, o których mowa w art. 26 ustawy Prawo łowieckie



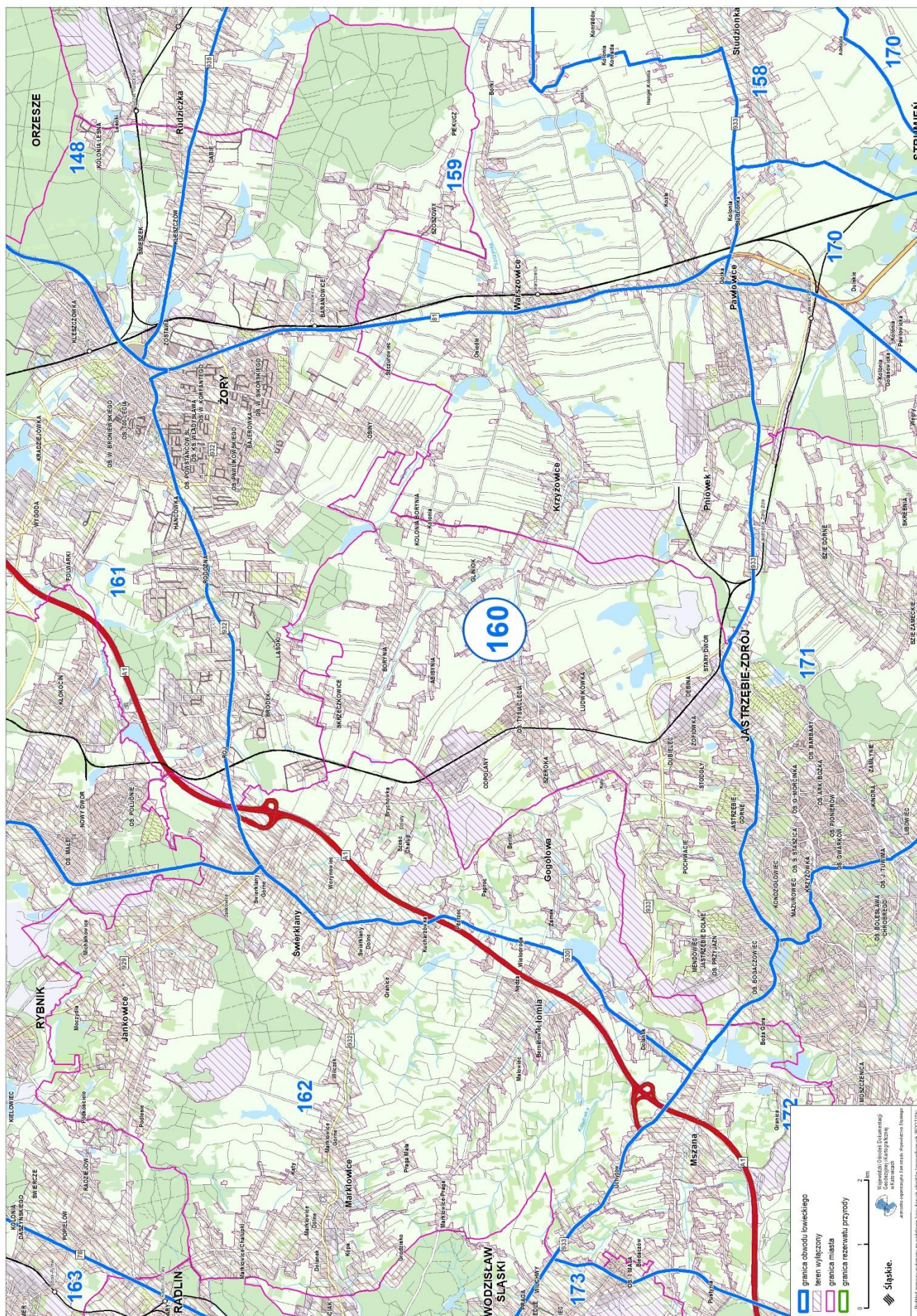
Przebieg graficzny granicy obwodu łowieckiego nr 158 oraz włączeń, o których mowa w art. 26 ustawy Prawo łowieckie



Przebieg graficzny granicy obwodu łowieckiego nr 159 oraz włączeń, o których mowa w art. 26 ustawy Prawo łowieckie



Przebieg graficzny granicy obwodu łowieckiego nr 160 oraz włączeń, o których mowa w art. 26 ustawy Prawo łowieckie



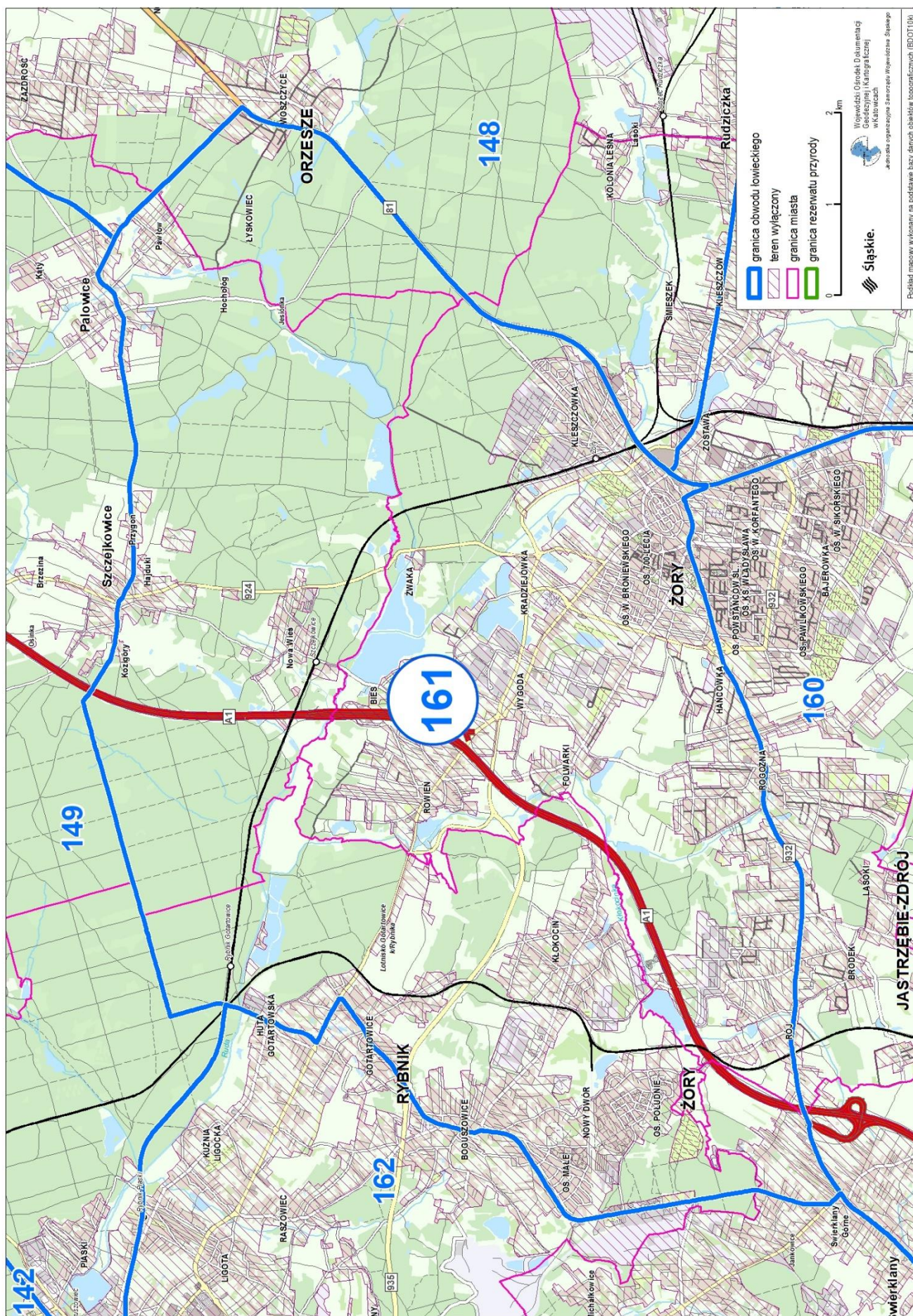
▬ granica obwodu łowieckiego
▬ teren wyłączony
▬ granica miasta
▬ granica rezerwatu przyrody

0 200 400 600 800 1000 m

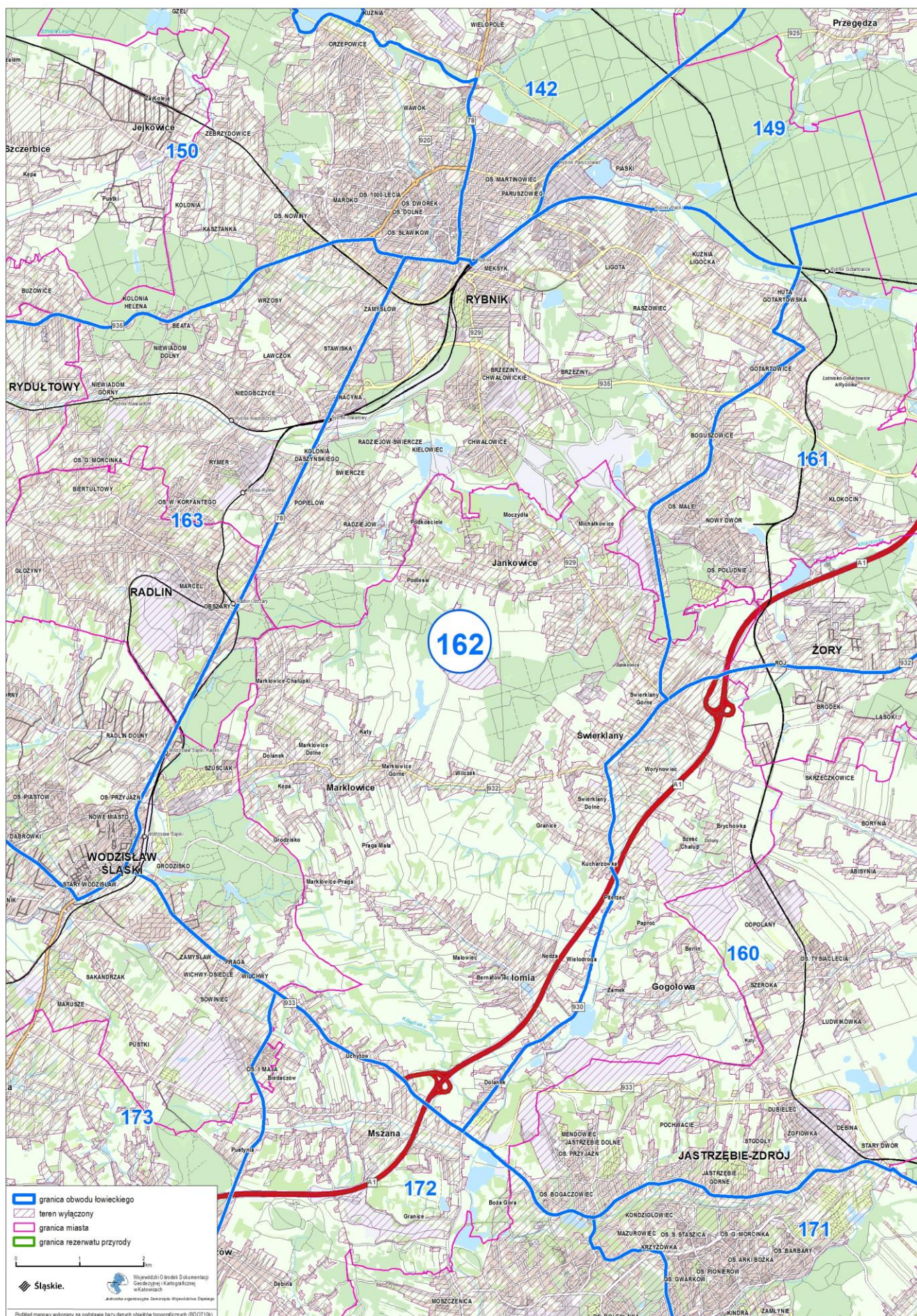
Wodzisław Śląski
 Urząd Miejski
 Wydział Urbanistyki i Inżynierii Lądowej
 ul. Wolności 10
 41-200 Wodzisław Śląski

Powstał zgodnie z wytycznymi na podstawie danych źródłowych (mapy, plany, zdjęcia satelitarne, pomiary terenowe).

Przebieg graficzny granicy obwodu łowieckiego nr 161 oraz włączeń, o których mowa w art. 26 ustawy Prawo łowieckie



Przebieg graficzny granicy obwodu łowieckiego nr 162 oraz włączeń, o których mowa w art. 26 ustawy Prawo łowieckie



Przebieg graficzny granicy obwodu łowieckiego nr 163 oraz włączeń, o których mowa w art. 26 ustawy Prawo łowieckie

