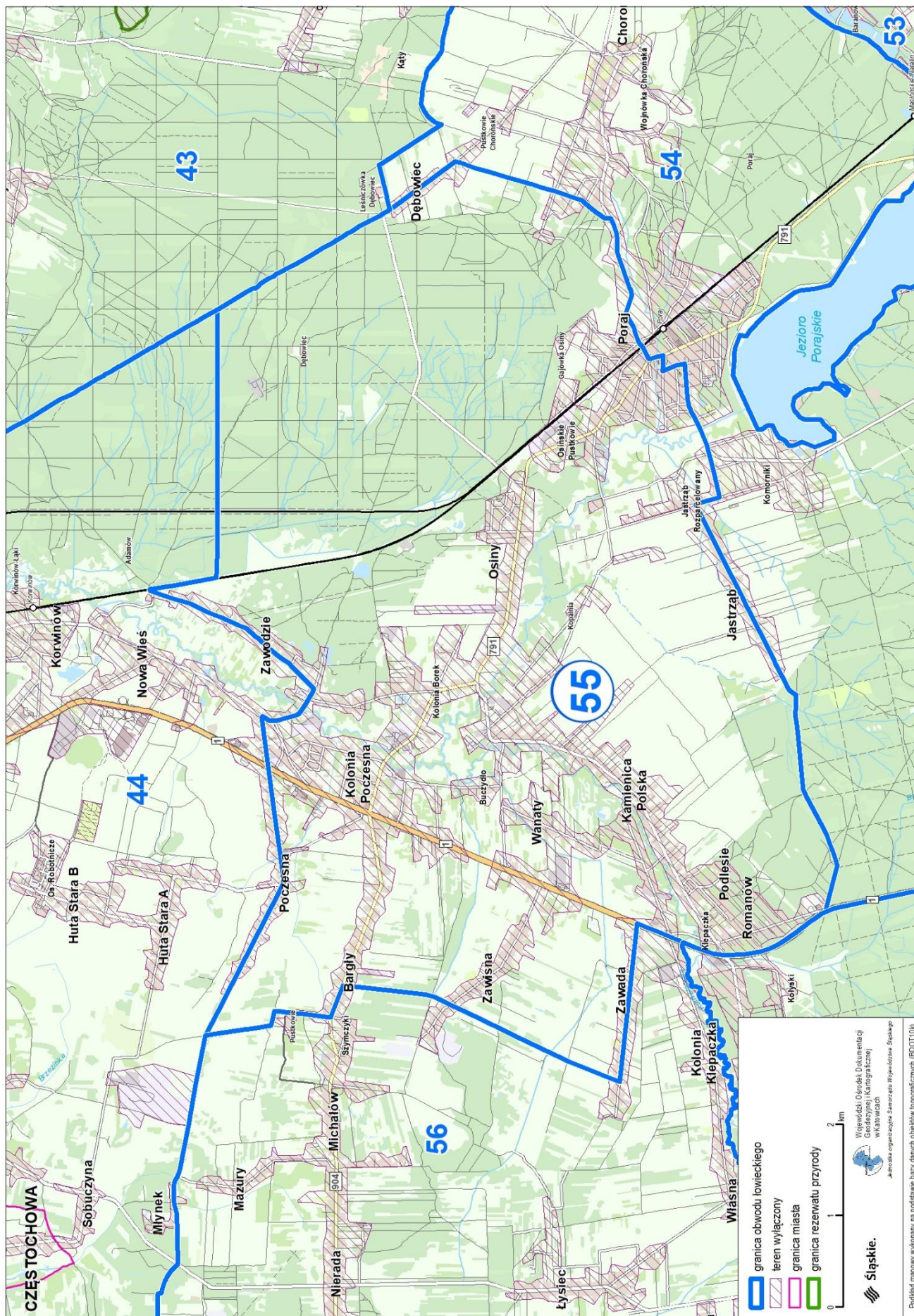


Przebieg graficzny granicy obwodu łowieckiego nr 55 oraz wyłączeń, o których mowa w art. 26 ustawy Prawo łowieckie

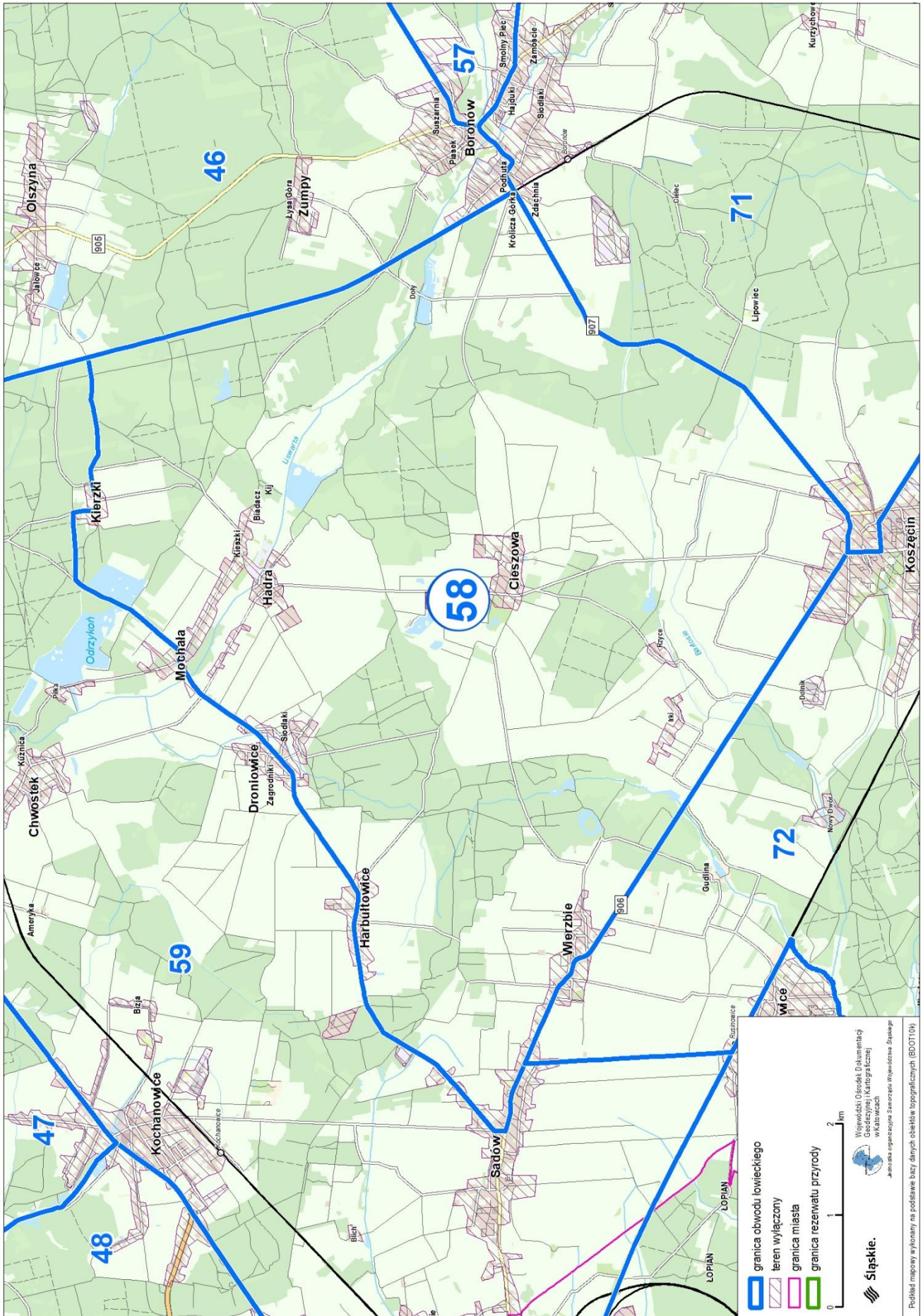




Przebieg graficzny granicy obwodu łowieckiego nr 57 oraz włączeń, o których mowa w art. 26 ustawy Prawo łowieckie

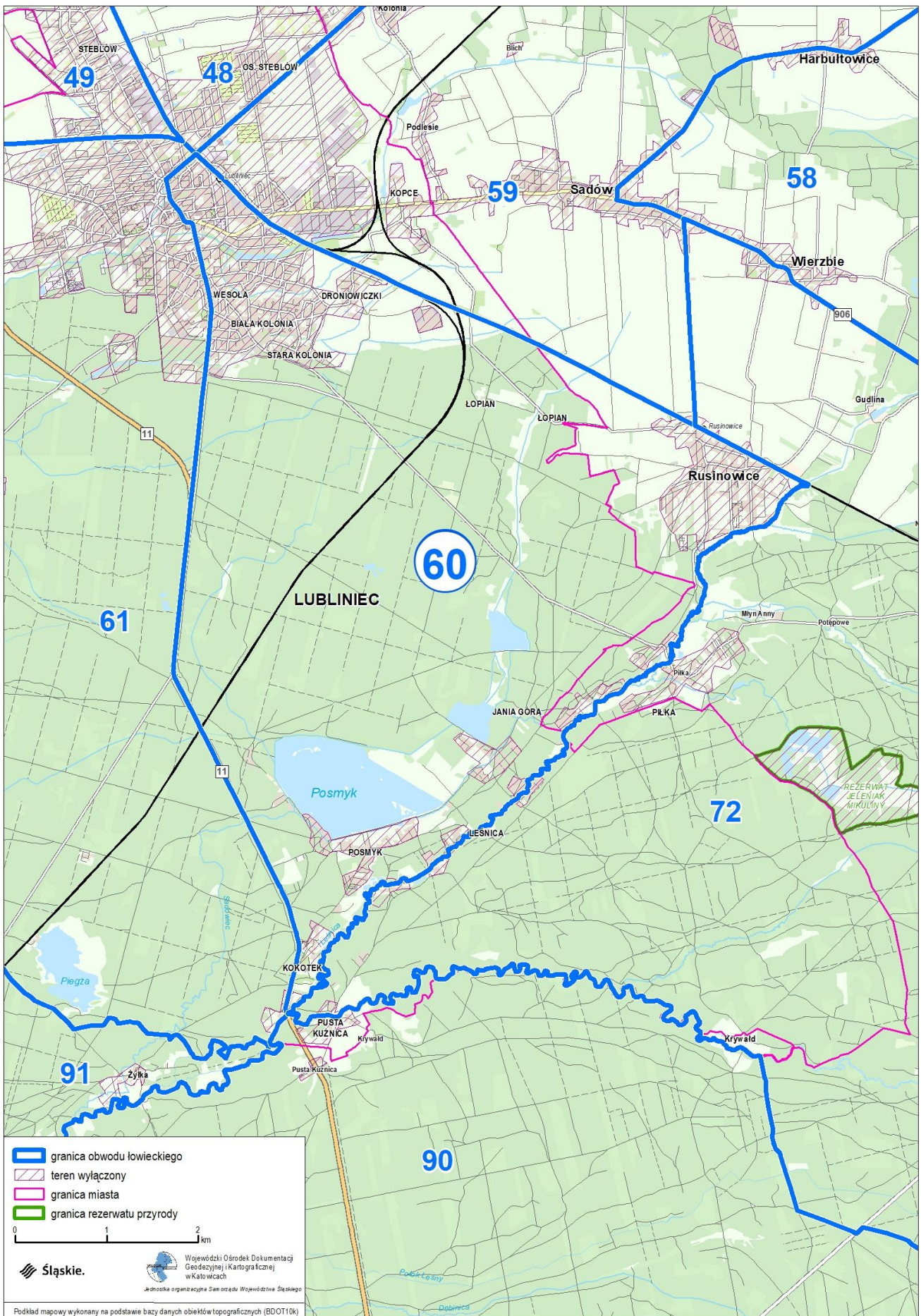


Przebieg graficzny granicy obwodu łowieckiego nr 58 oraz włączeń, o których mowa w art. 26 ustawy Prawo łowieckie

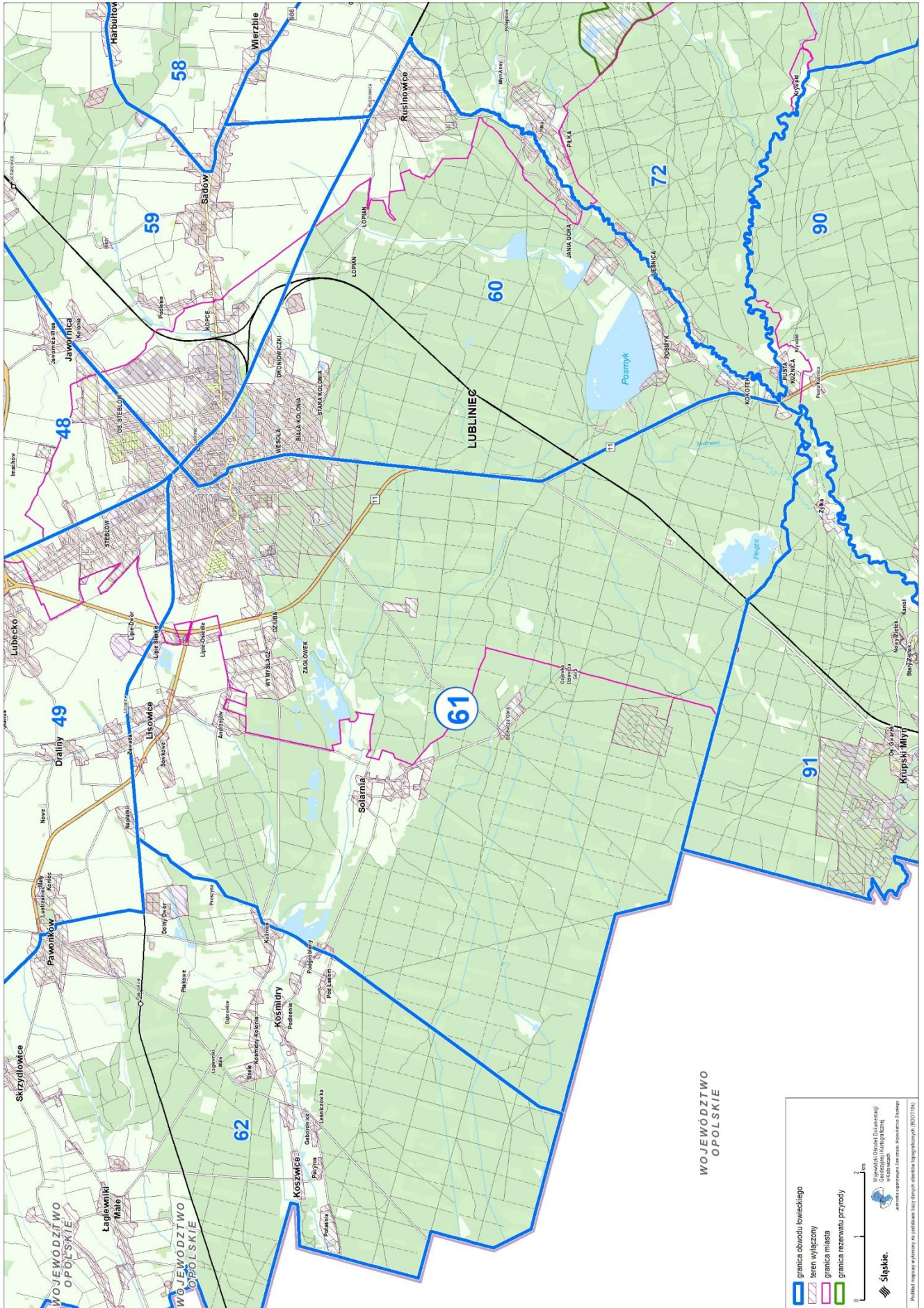




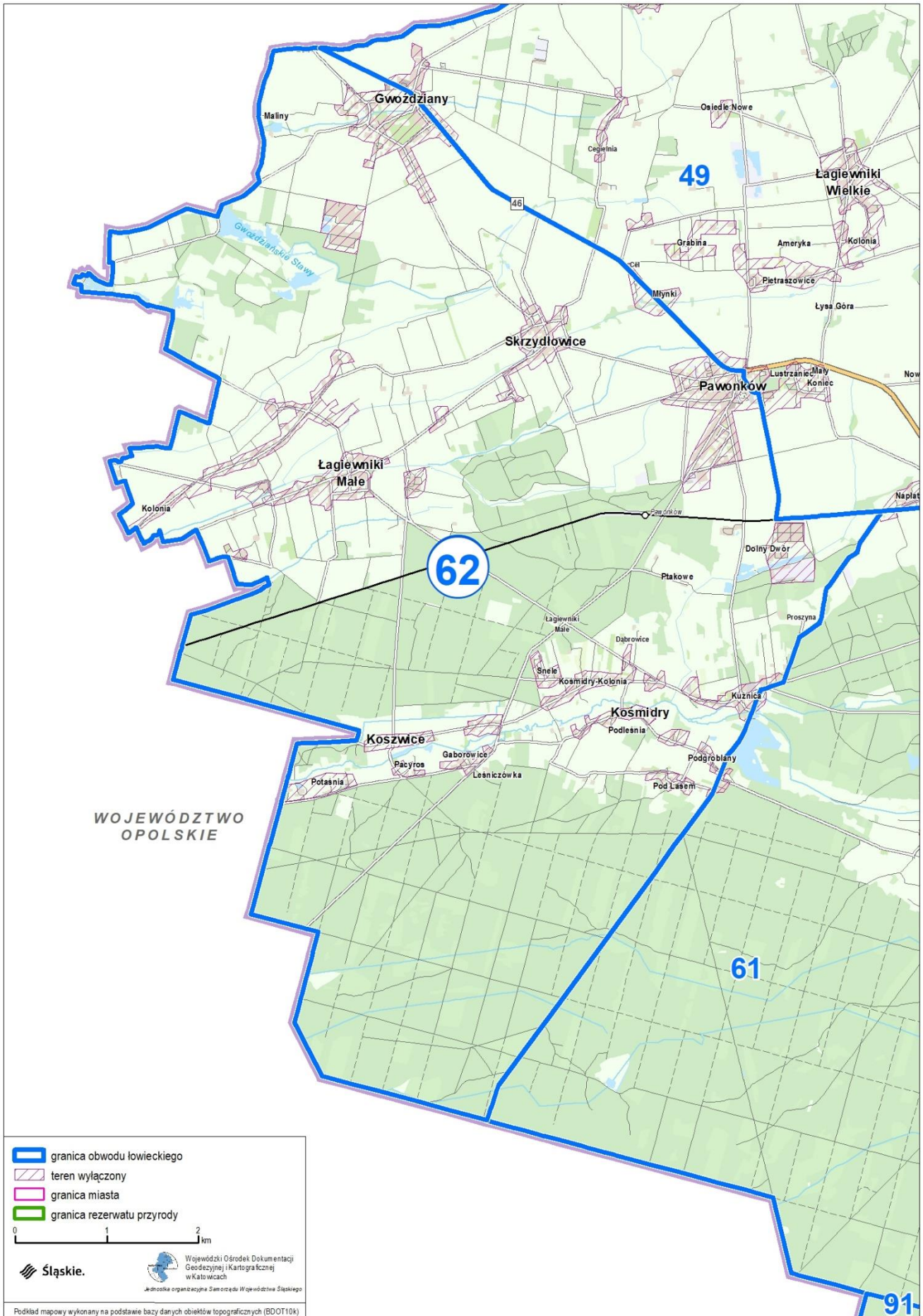
Przebieg graficzny granicy obwodu łowieckiego nr 60 oraz włączeń, o których mowa w art. 26 ustawy Prawo łowieckie



Przebieg graficzny granicy obwodu łowieckiego nr 61 oraz włączeń, o których mowa w art. 26 ustawy Prawo łowieckie

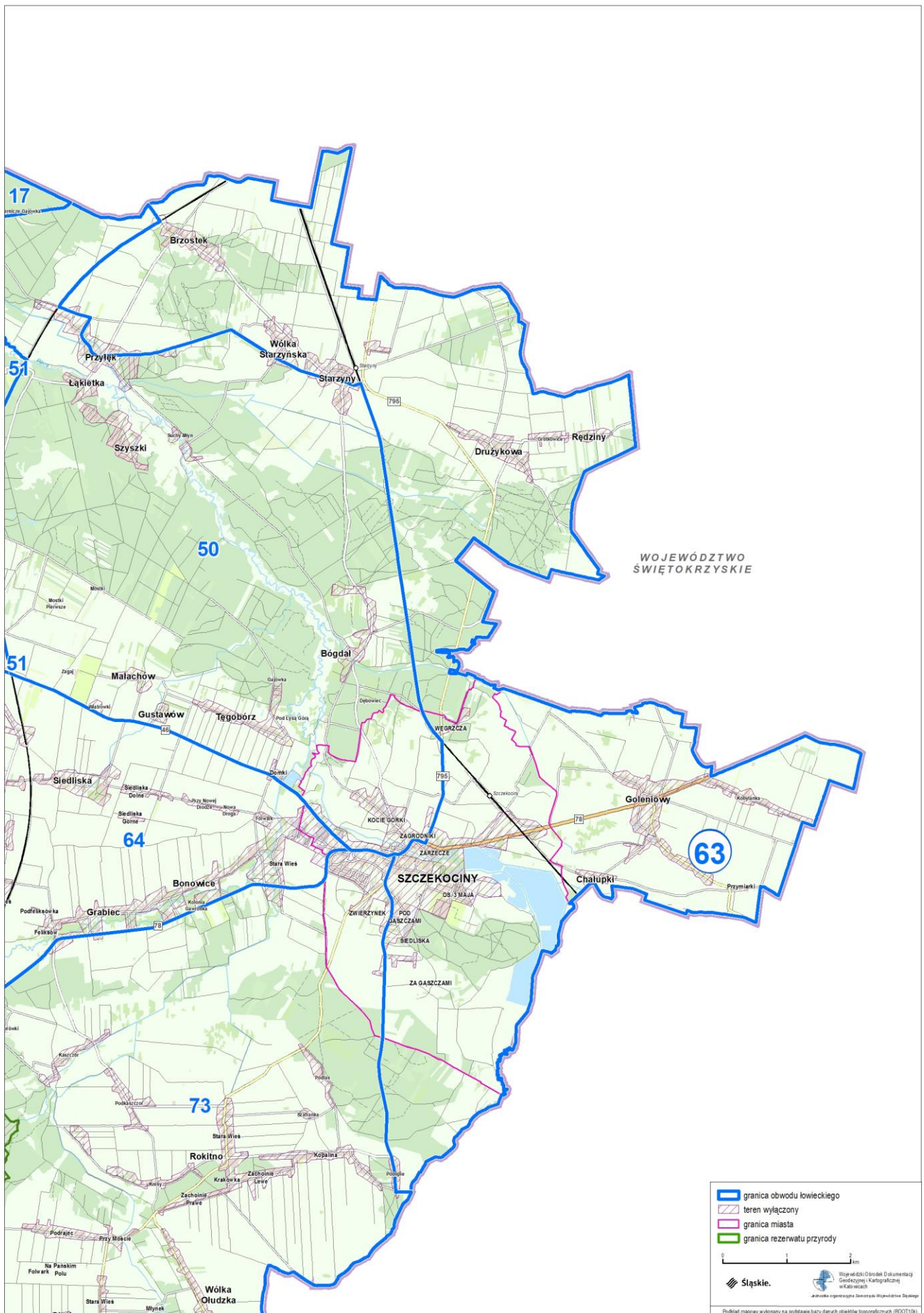


Przebieg graficzny granicy obwodu łowieckiego nr 62 oraz włączeń, o których mowa w art. 26 ustawy Prawo łowieckie

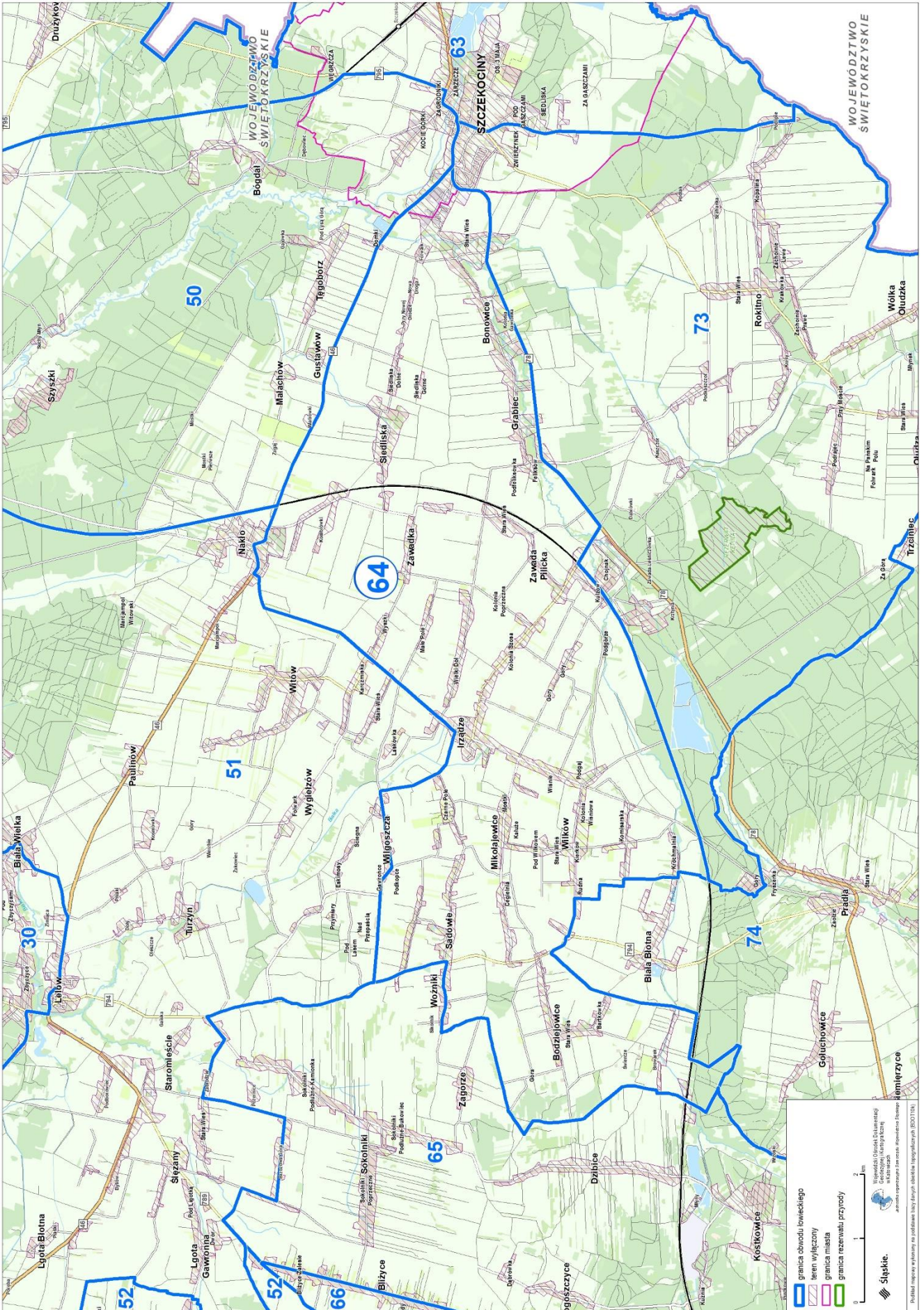




Przebieg graficzny granicy obwodu łowieckiego nr 63 oraz włączeń, o których mowa w art. 26 ustawy Prawo łowieckie

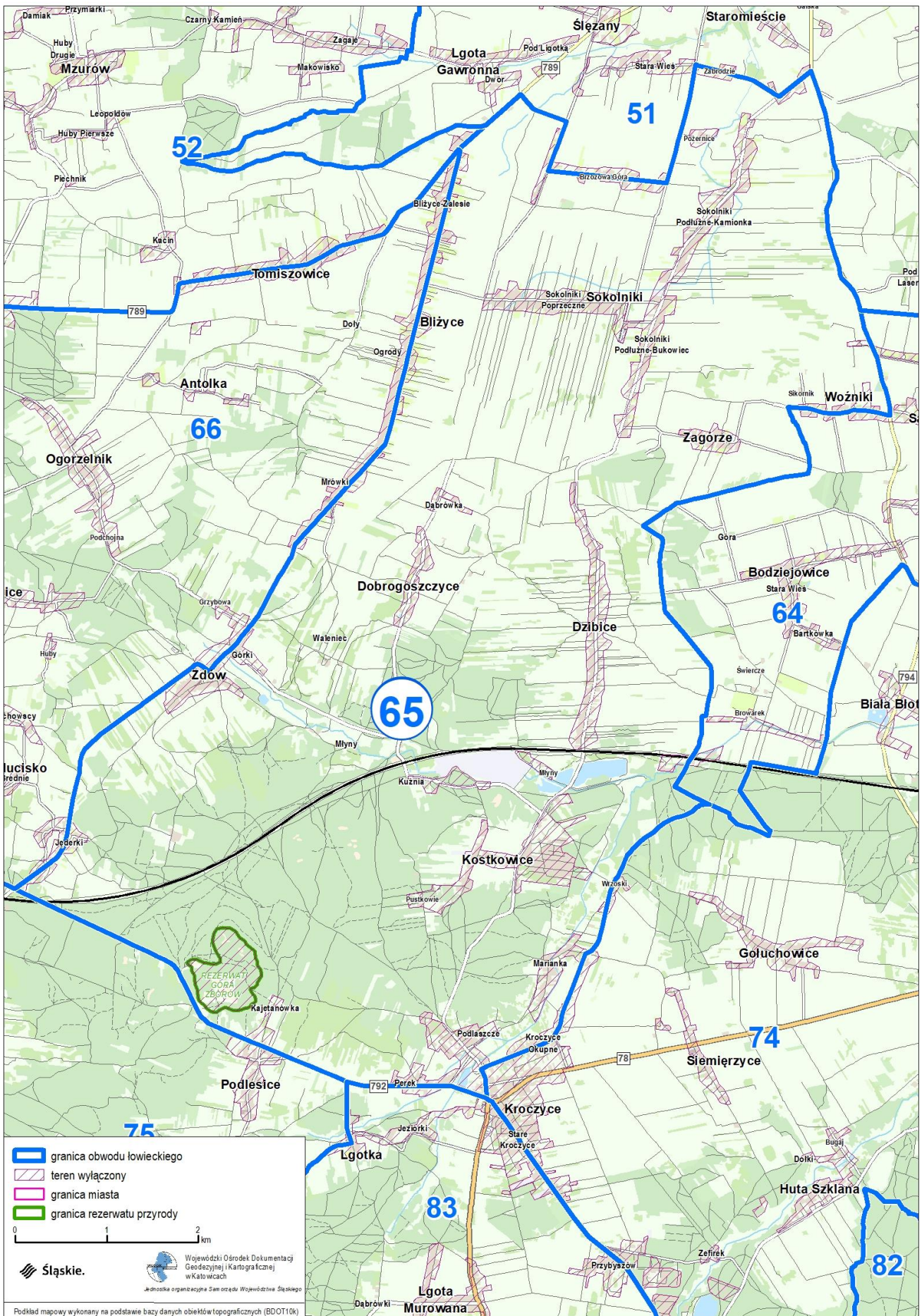


Przebieg graficzny granicy obwodu łowieckiego nr 64 oraz włączeń, o których mowa w art. 26 ustawy Prawo łowieckie



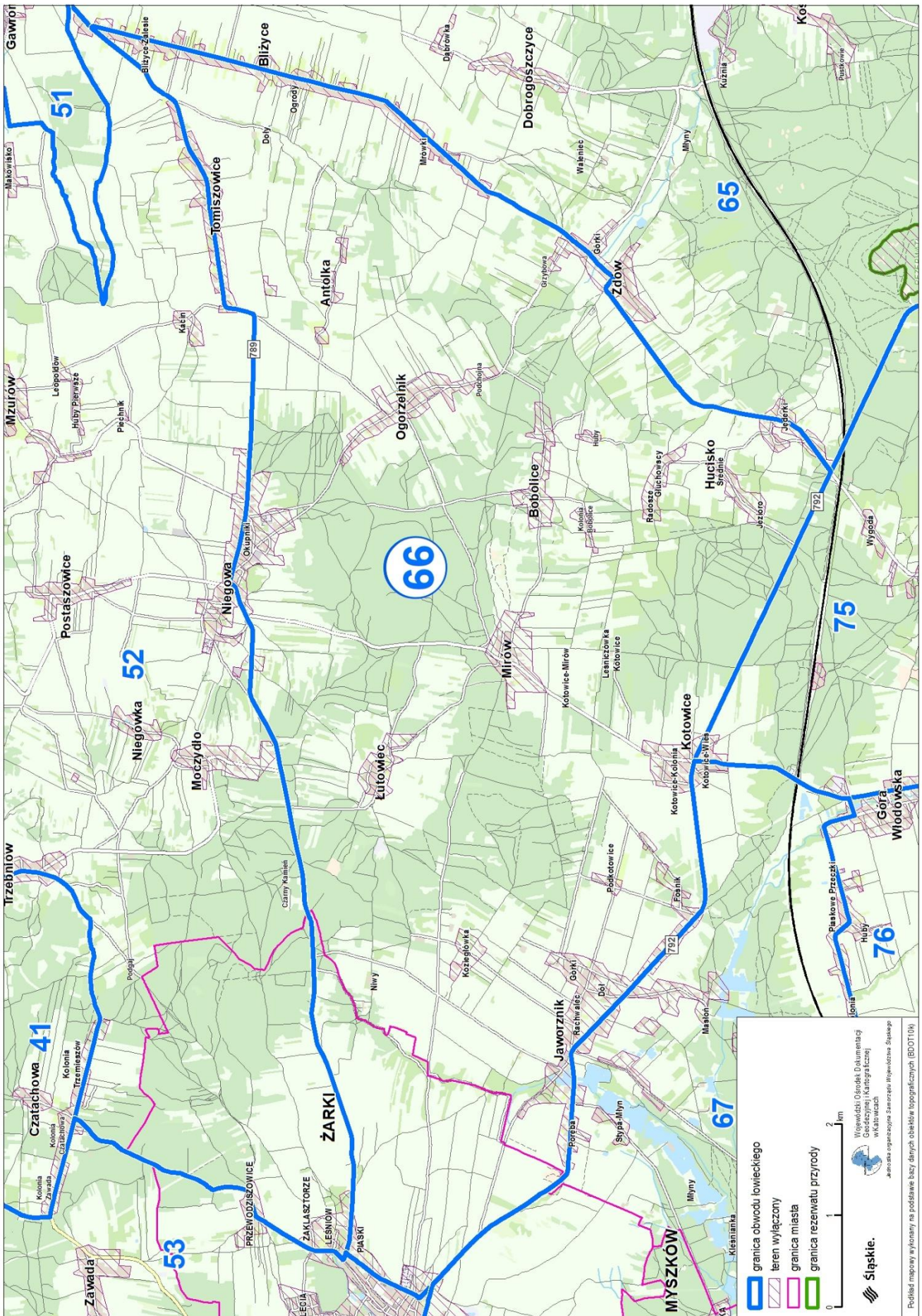
Podkład mapowy wykorzystany na podstawie danych Światowej Organizacji Geograficznej (ESRI/DeLorme).

Przebieg graficzny granicy obwodu łowieckiego nr 65 oraz włączeń, o których mowa w art. 26 ustawy Prawo łowieckie

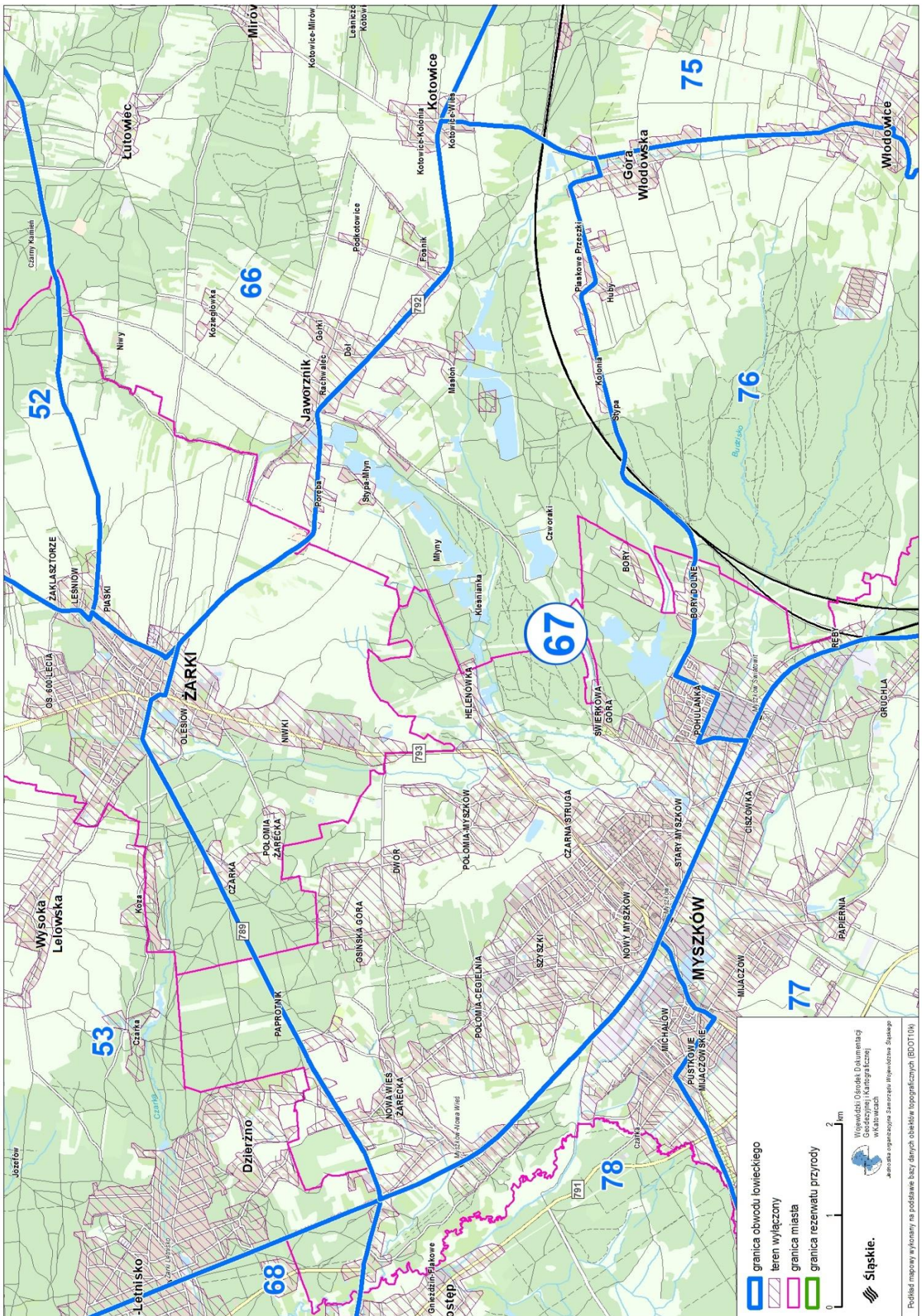


Podkład mapowy wykonany na podstawie bazy danych obiektów topograficznych (BDOT10k)

Przebieg graficzny granicy obwodu łowieckiego nr 66 oraz włączeń, o których mowa w art. 26 ustawy Prawo łowieckie

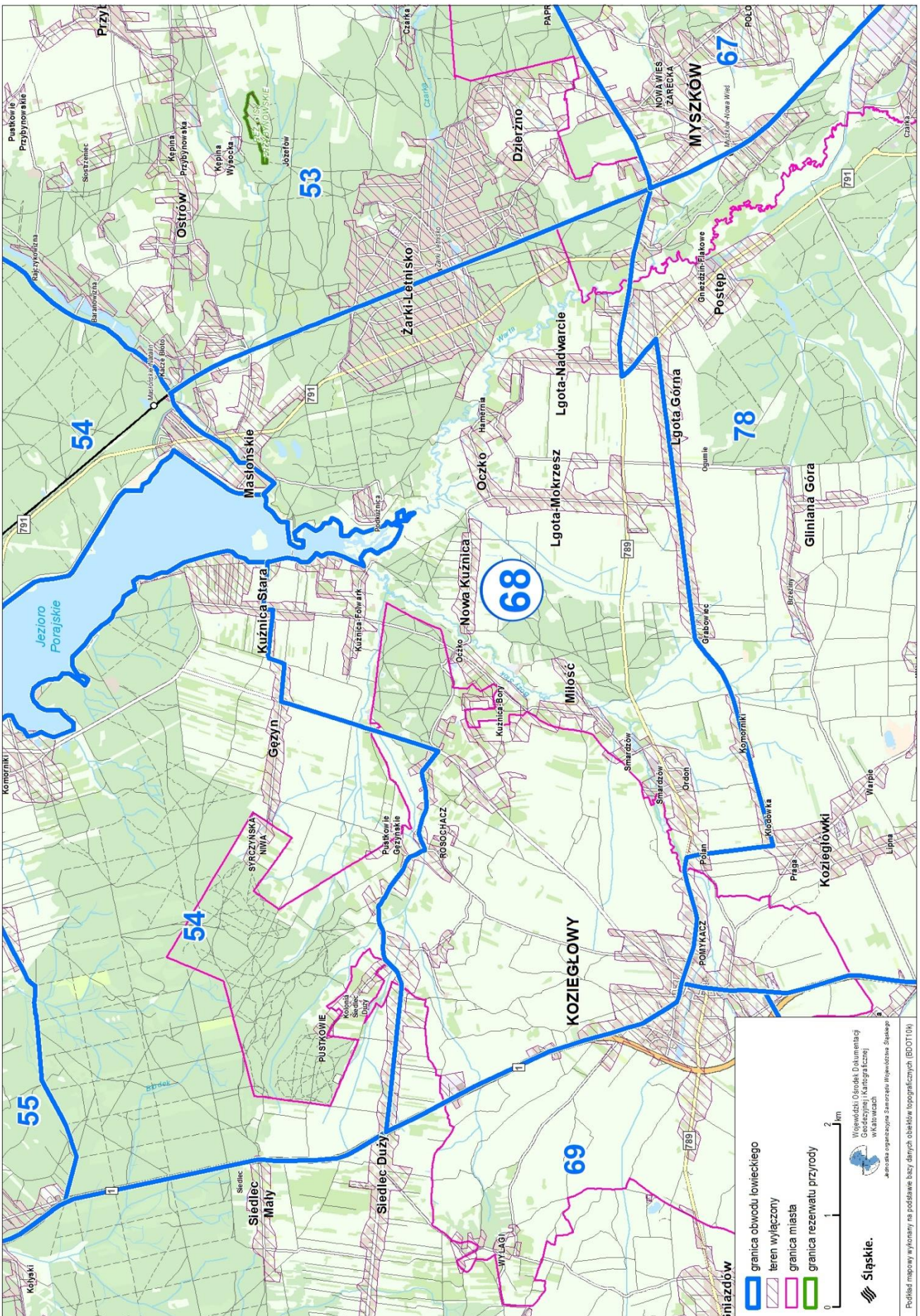


Przebieg graficzny granicy obwodu łowieckiego nr 67 oraz włączeń, o których mowa w art. 26 ustawy Prawo łowieckie

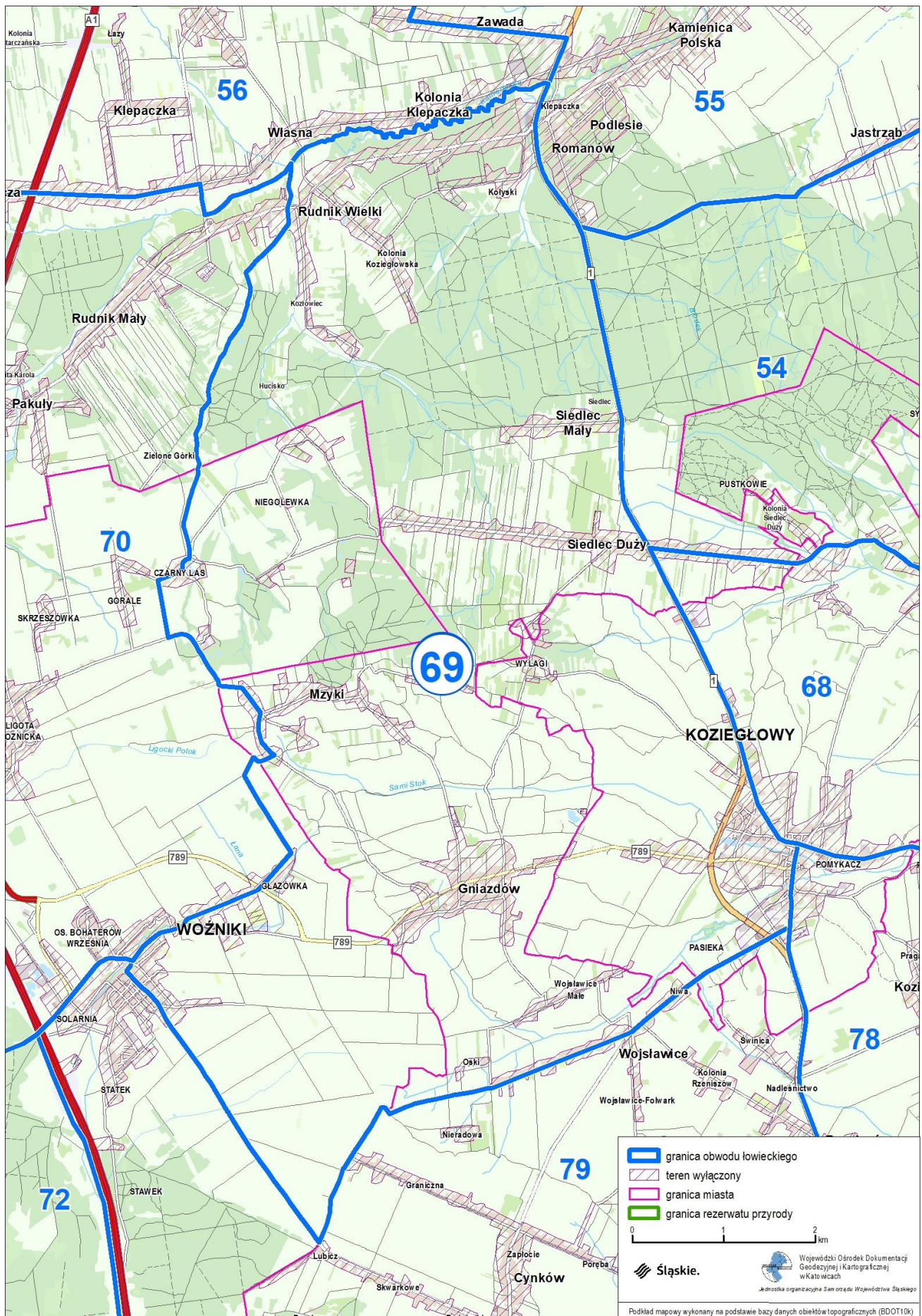


Podkład mapowy wykonany na podstawie bazy danych obiektów topograficznych (BDOT01N)  
 Wojewódzki Ośrodek Dokumentacji Geodezyjnej i Kartograficznej w Katowicach  
 Jednostka organizacyjna: Sauerzeta Inżynierska Śląsksp. z o.o.

Przebieg graficzny granicy obwodu łowieckiego nr 68 oraz włączeń, o których mowa w art. 26 ustawy Prawo łowieckie



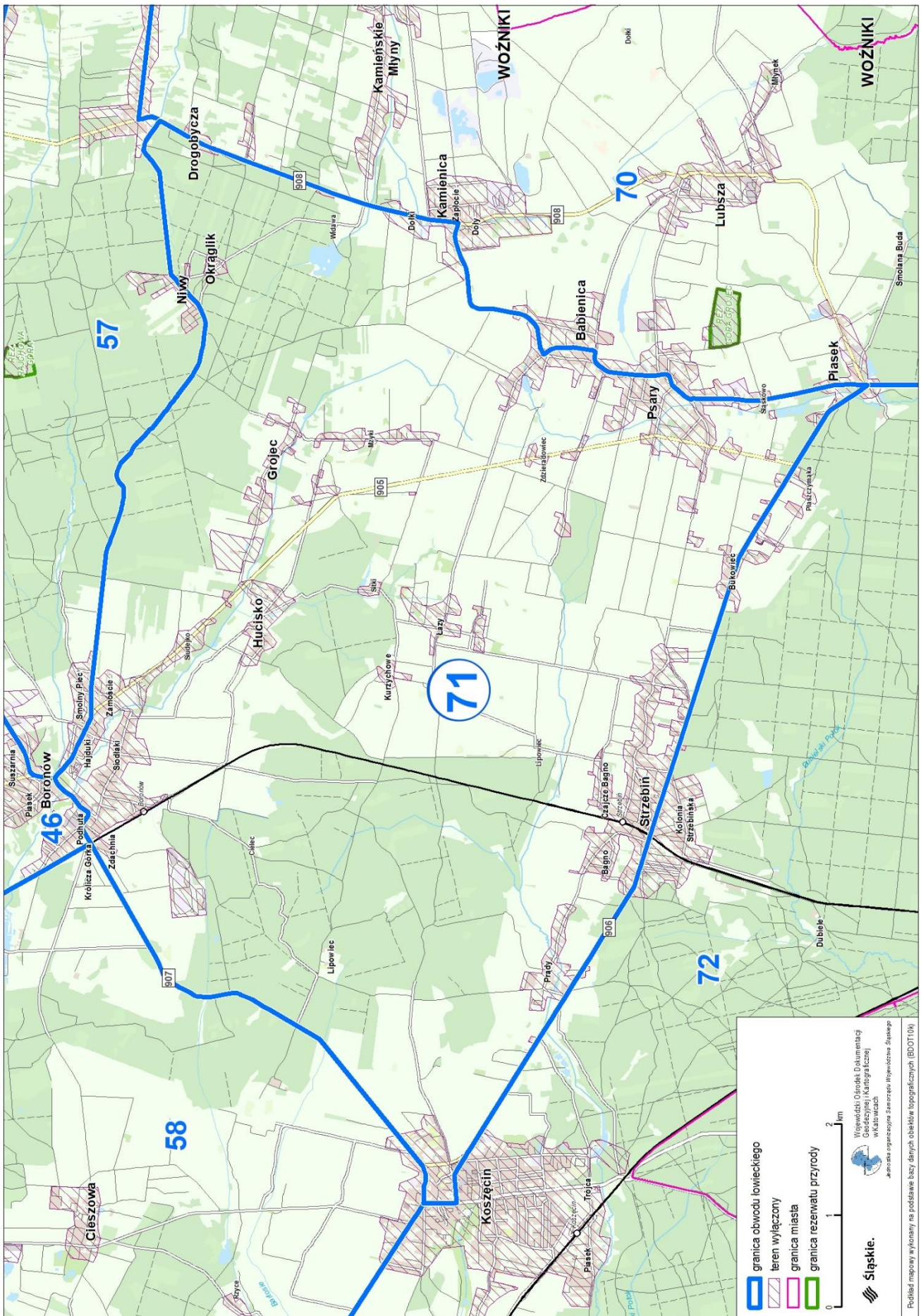
Przebieg graficzny granicy obwodu łowieckiego nr 69 oraz włączeń, o których mowa w art. 26 ustawy Prawo łowieckie





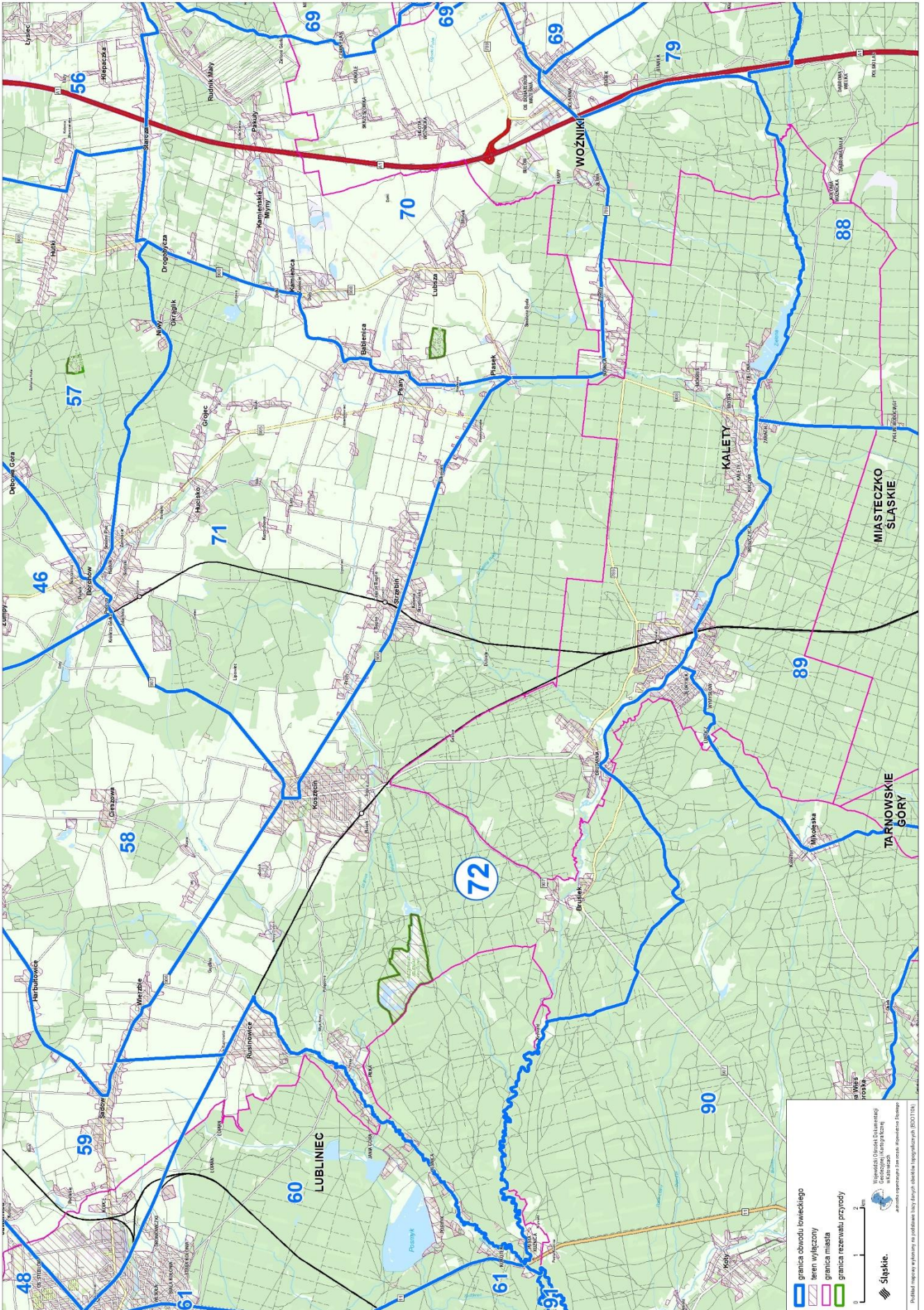


Przebieg graficzny granicy obwodu łowieckiego nr 71 oraz włączeń, o których mowa w art. 26 ustawy Prawo łowieckie

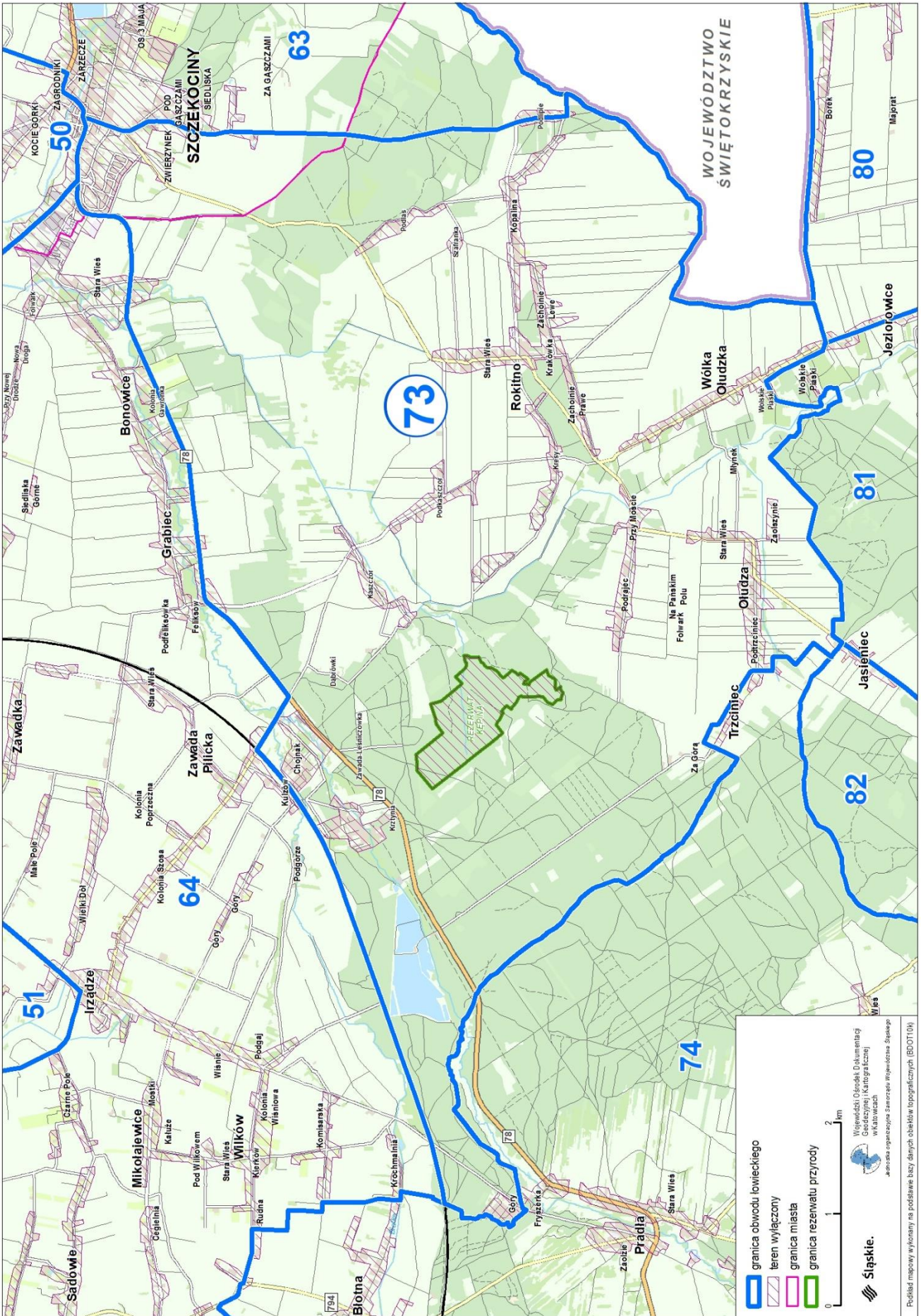


Podkład mapowy w Kominie, na podstawie bazy danych obiektów topograficznych (BDOT010)

Przebieg graficzny granicy obwodu łowieckiego nr 72 oraz włączeń, o których mowa w art. 26 ustawy Prawo łowieckie

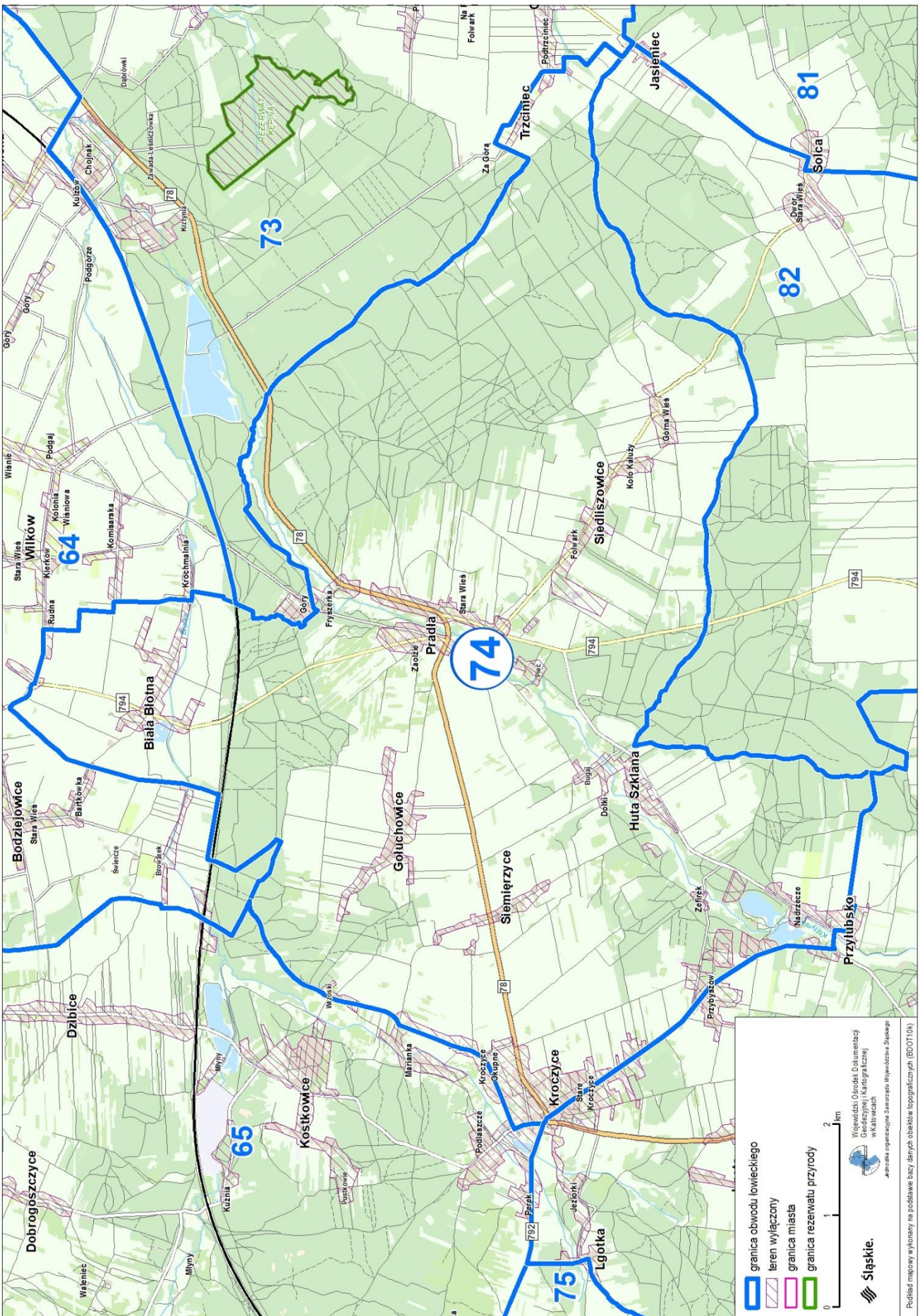


Przebieg graficzny granicy obwodu łowieckiego nr 73 oraz włączeń, o których mowa w art. 26 ustawy Prawo łowieckie

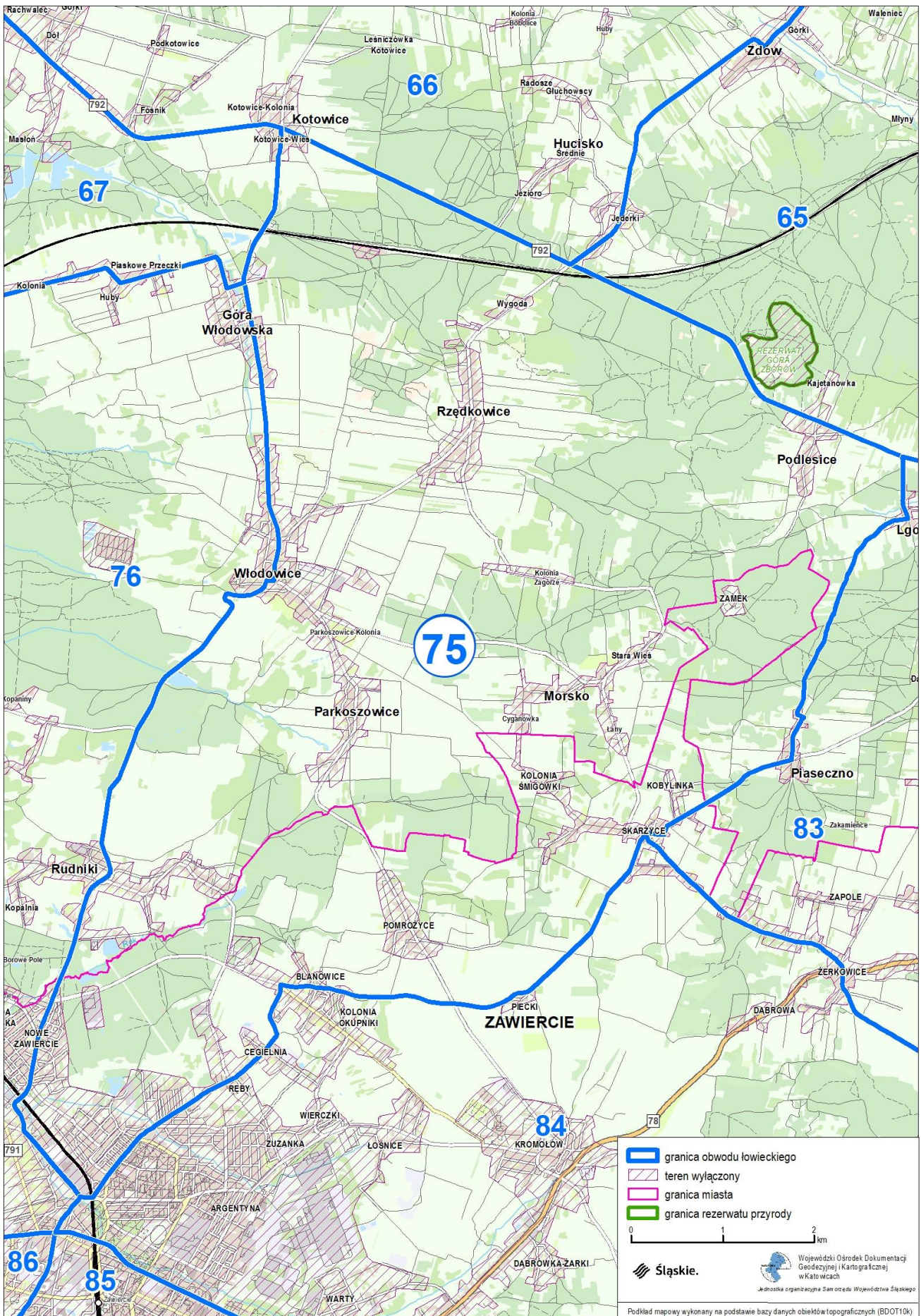


Podkład mapowy w Kominaty.es podstawie bazy danych obiektów topograficznych (BDOT01N)

Przebieg graficzny granicy obwodu łowieckiego nr 74 oraz włączeń, o których mowa w art. 26 ustawy Prawo łowieckie



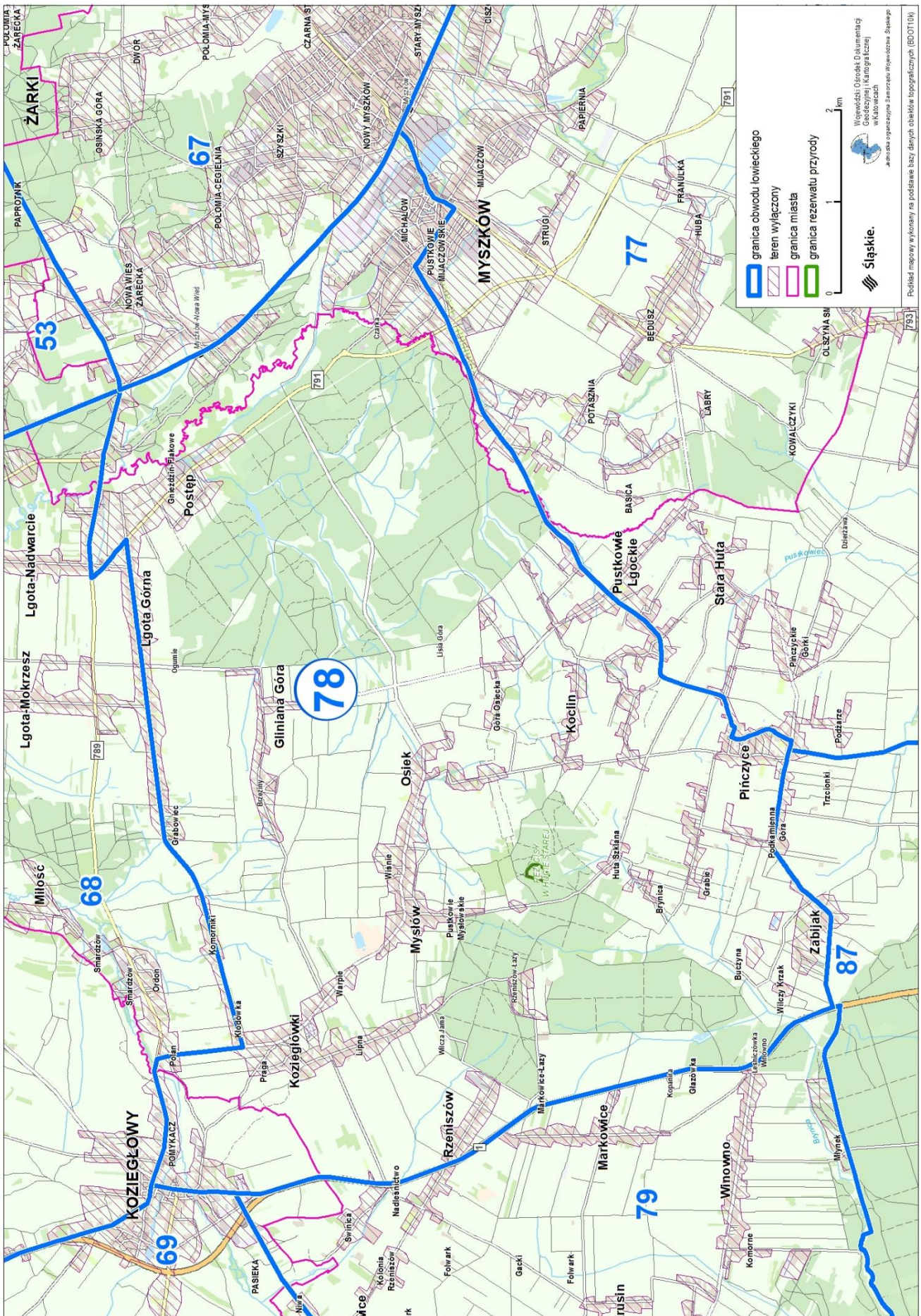
Przebieg graficzny granicy obwodu łowieckiego nr 75 oraz włączeń, o których mowa w art. 26 ustawy Prawo łowieckie







Przebieg graficzny granicy obwodu łowieckiego nr 78 oraz włączeń, o których mowa w art. 26 ustawy Prawo łowieckie

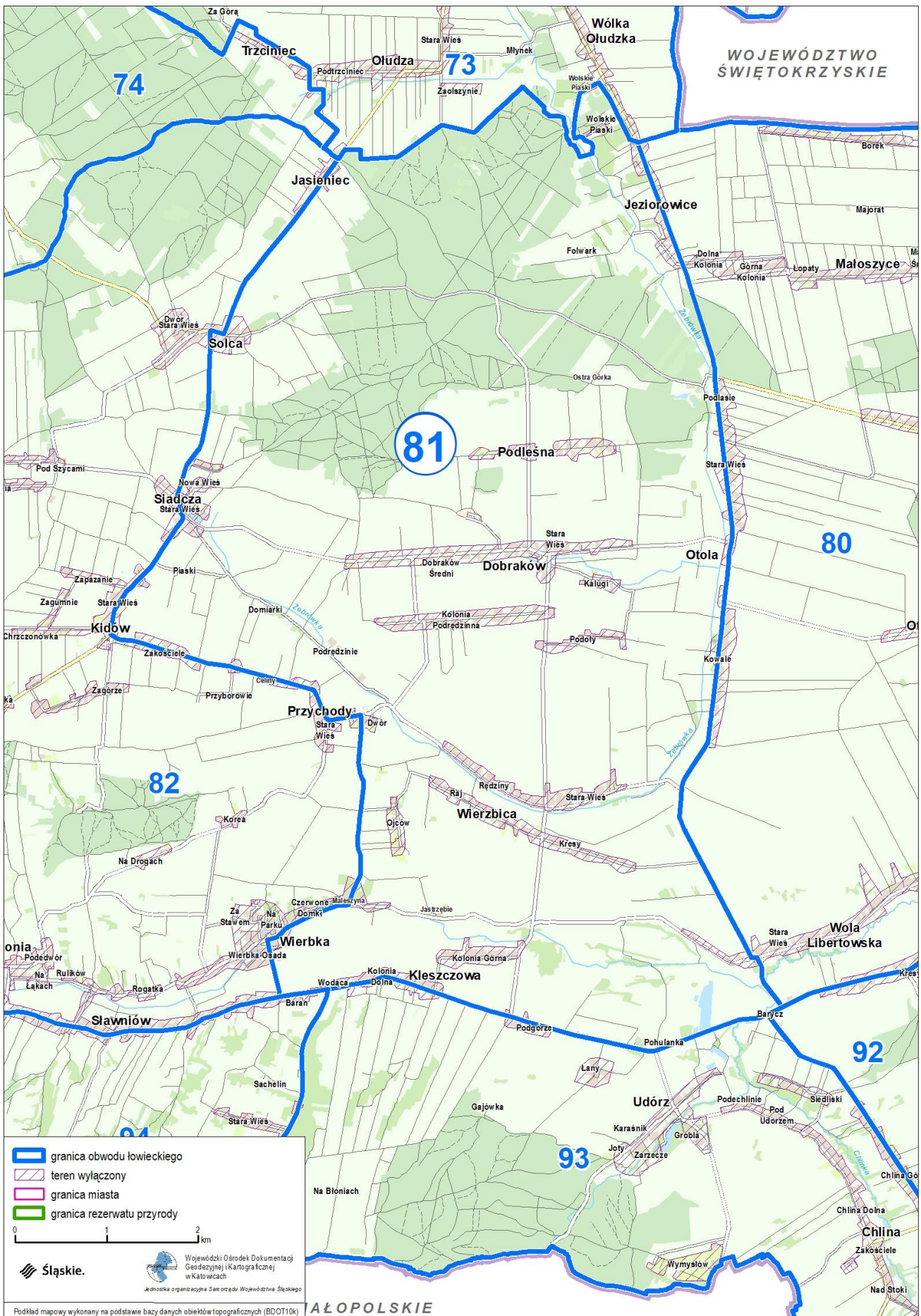




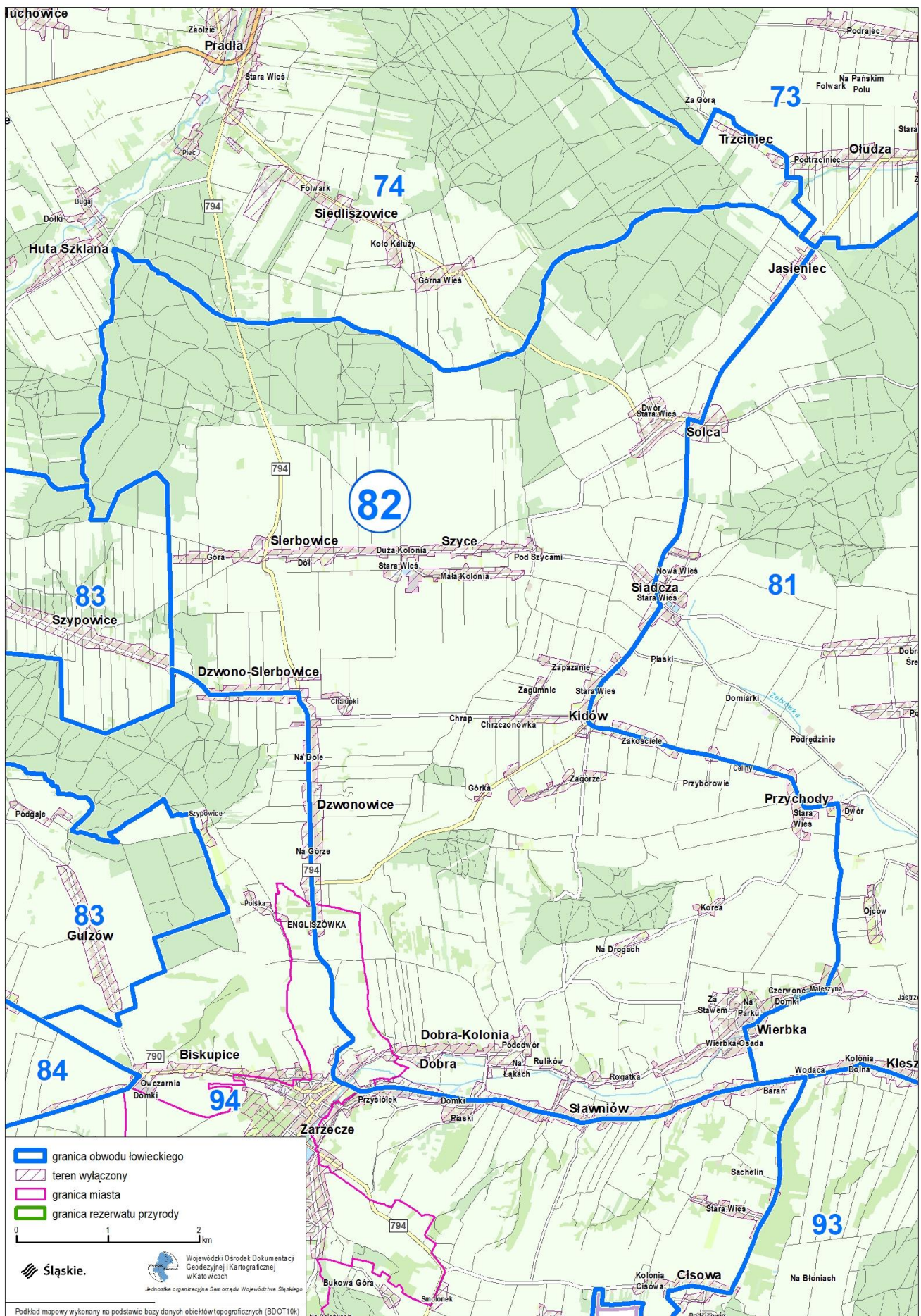




Przebieg graficzny granicy obwodu łowieckiego nr 81 oraz włączeń, o których mowa w art. 26 ustawy Prawo łowieckie



Przebieg graficzny granicy obwodu łowieckiego nr 82 oraz włączeń, o których mowa w art. 26 ustawy Prawo łowieckie

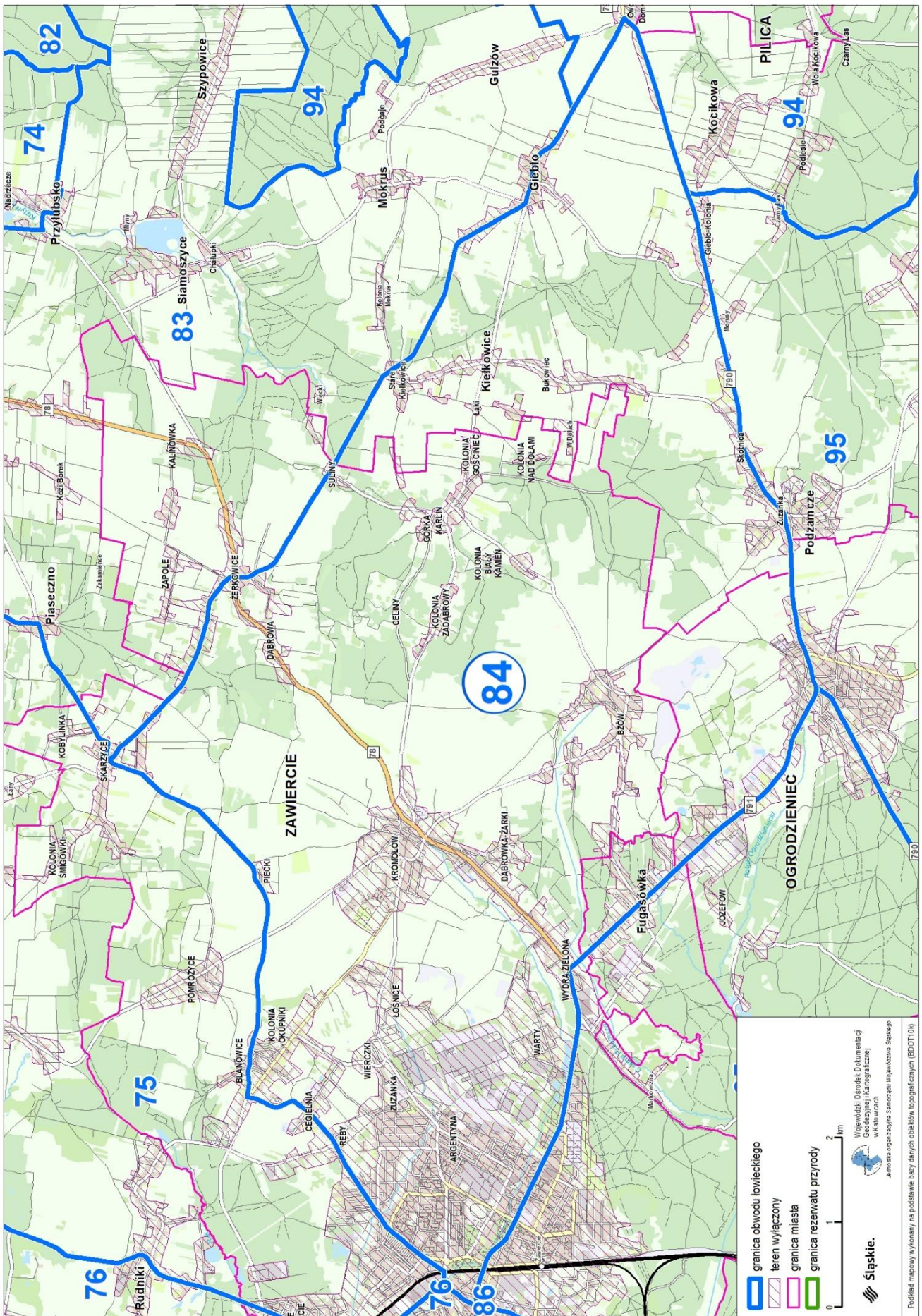


▬ granica obwodu łowieckiego  
 teren wyłączony  
 granica miasta  
 granica rezerwatu przyrody

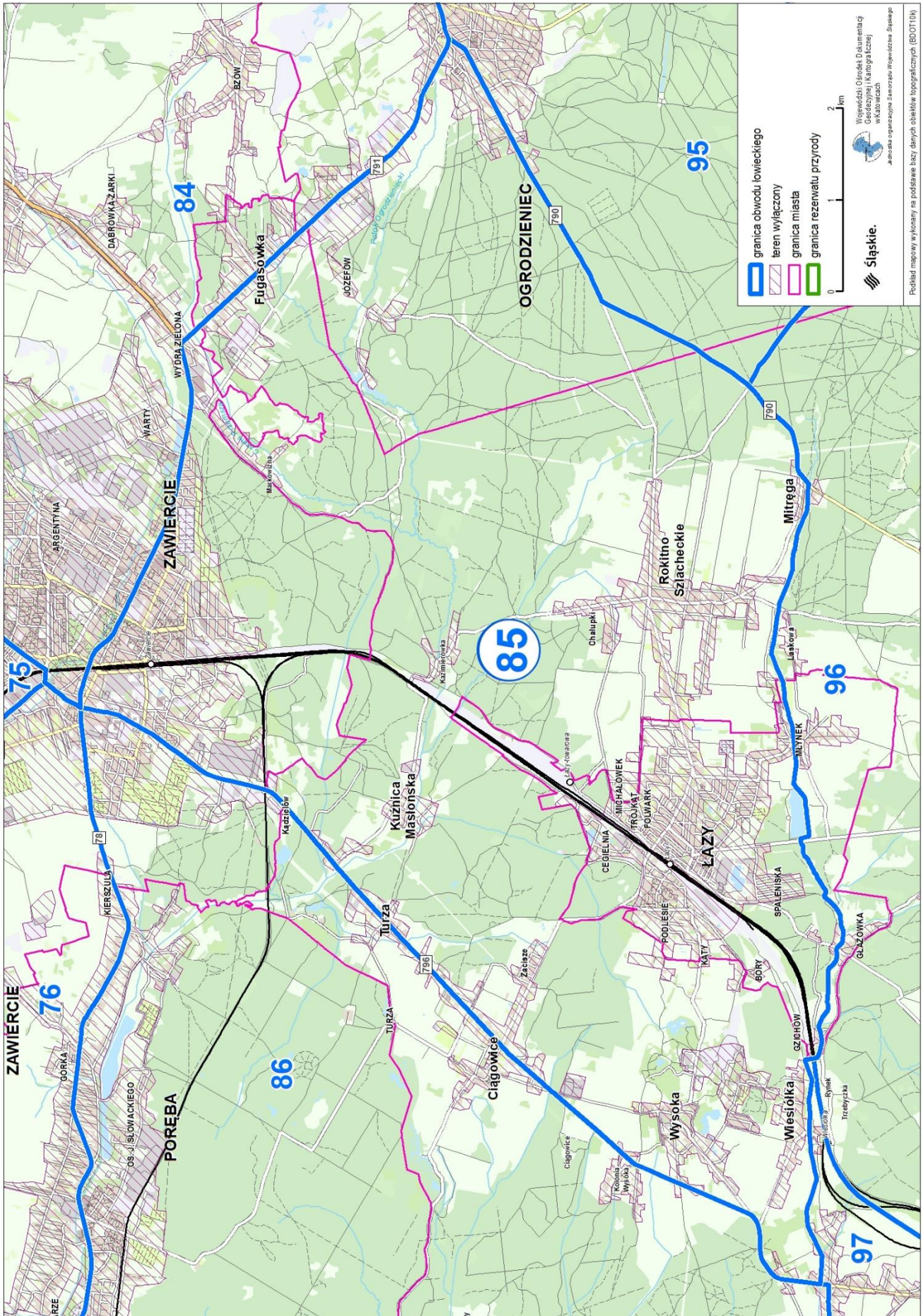
0 1 2 km  
 Śląskie. Wojewódzki Ośrodek Dokumentacji Geodezyjnej i Kartograficznej w Katowicach  
 Jednostka organizacyjna Samorządu Województwa Śląskiego  
 Podkład mapowy wykonany na podstawie bazy danych obiektów topograficznych (BDOT10k)



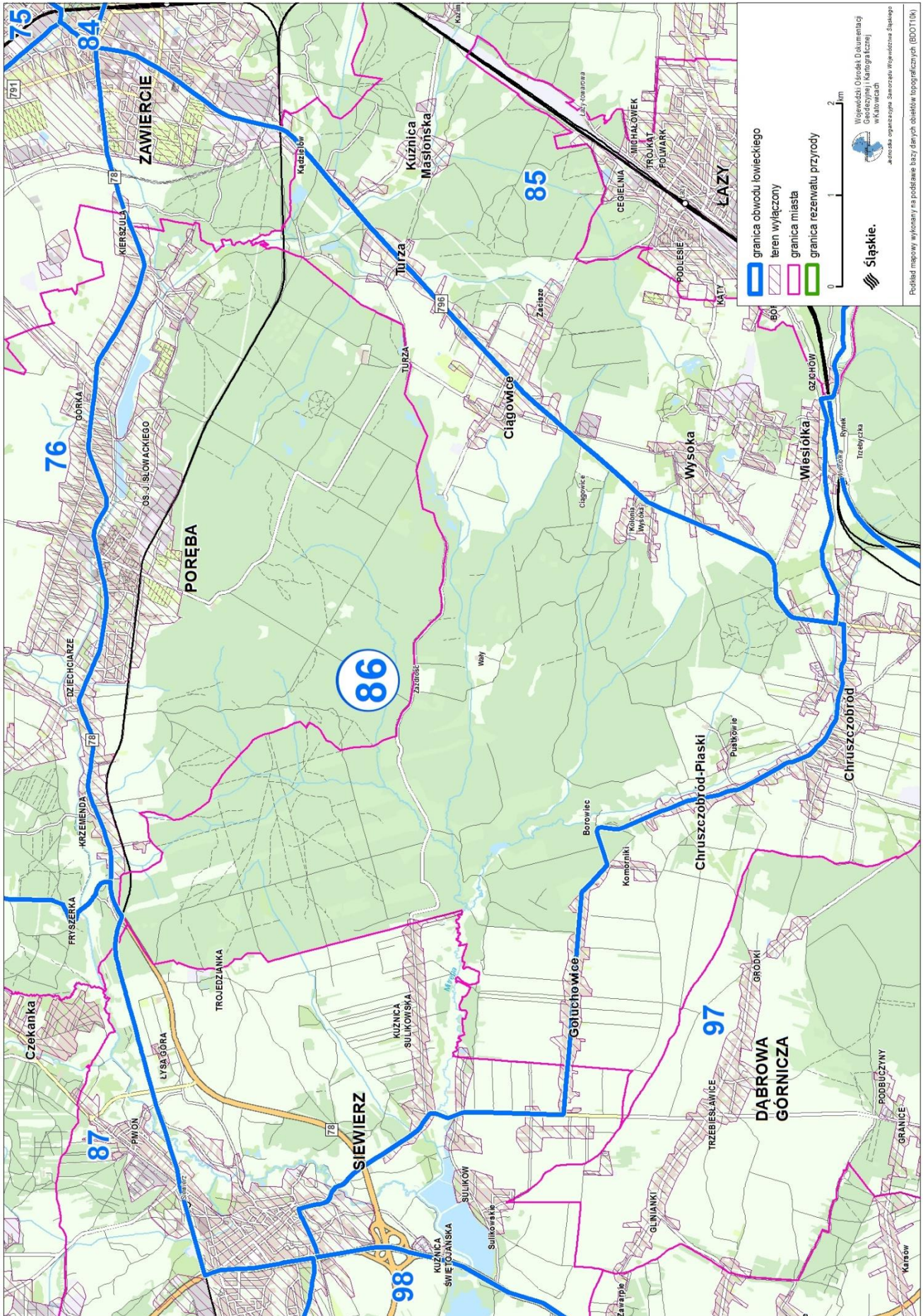
Przebieg graficzny granicy obwodu łowieckiego nr 84 oraz włączeń, o których mowa w art. 26 ustawy Prawo łowieckie



Przebieg graficzny granicy obwodu łowieckiego nr 85 oraz włączeń, o których mowa w art. 26 ustawy Prawo łowieckie



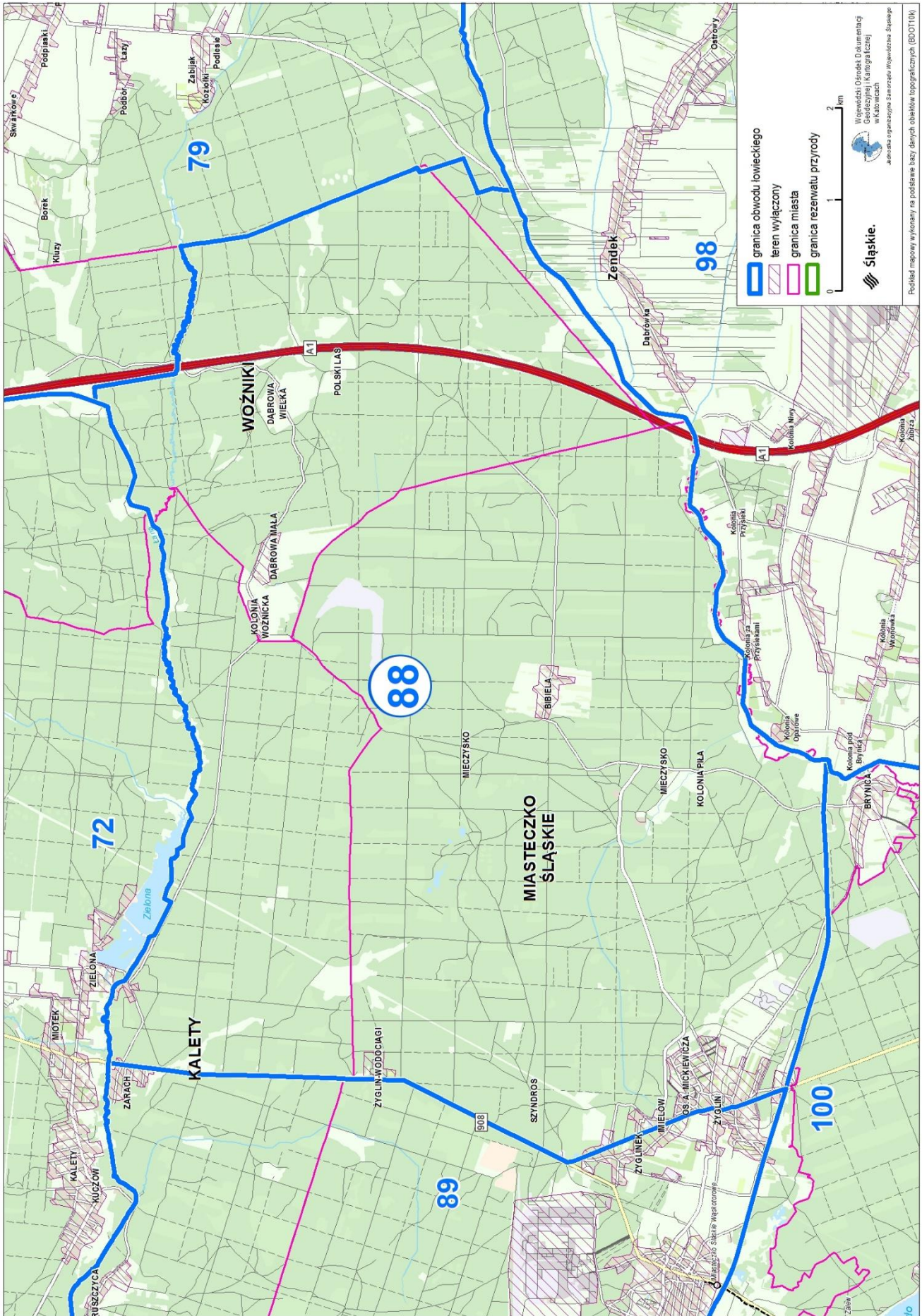
Przebieg graficzny granicy obwodu łowieckiego nr 86 oraz włączeń, o których mowa w art. 26 ustawy Prawo łowieckie



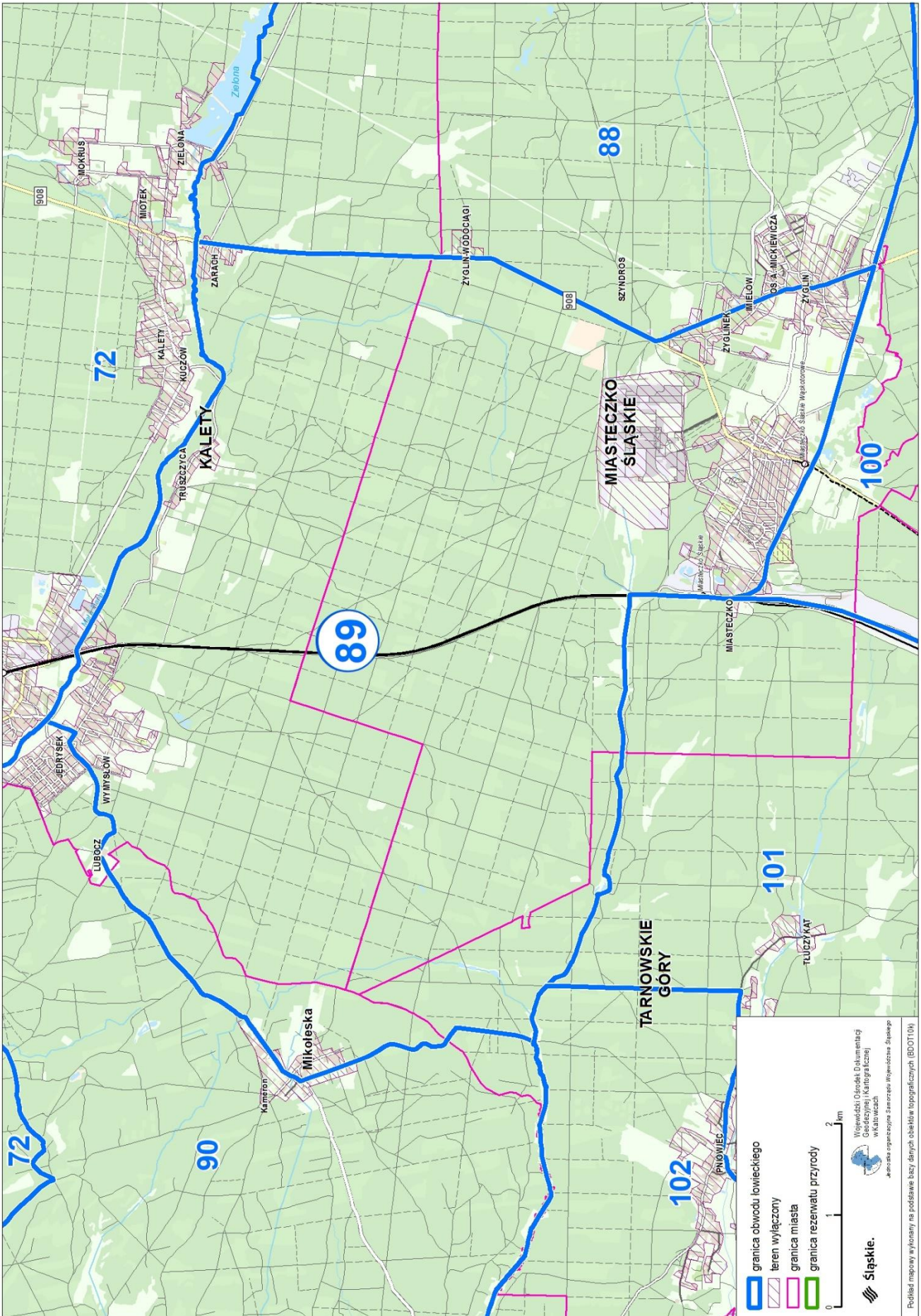




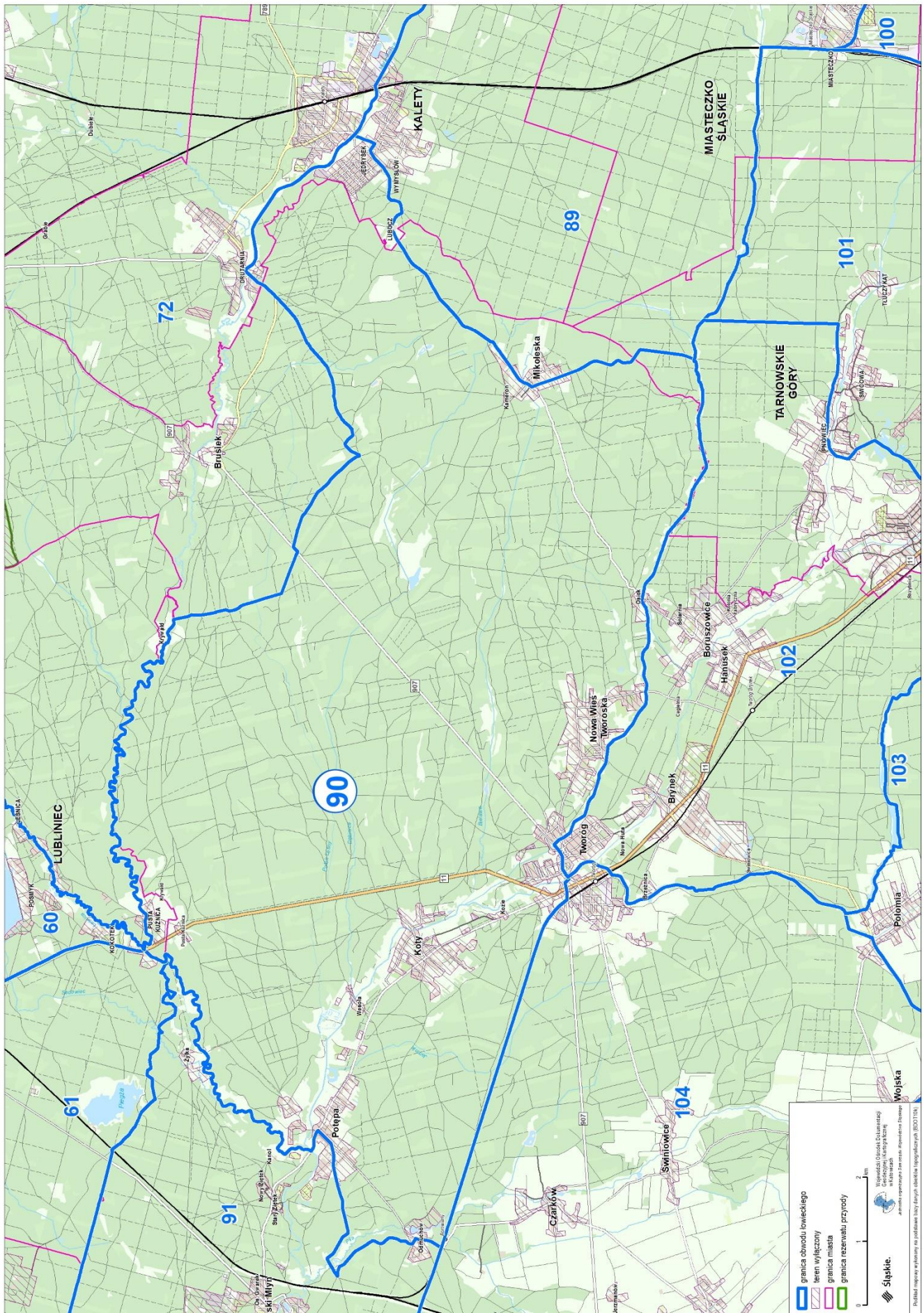
Przebieg graficzny granicy obwodu łowieckiego nr 88 oraz włączeń, o których mowa w art. 26 ustawy Prawo łowieckie



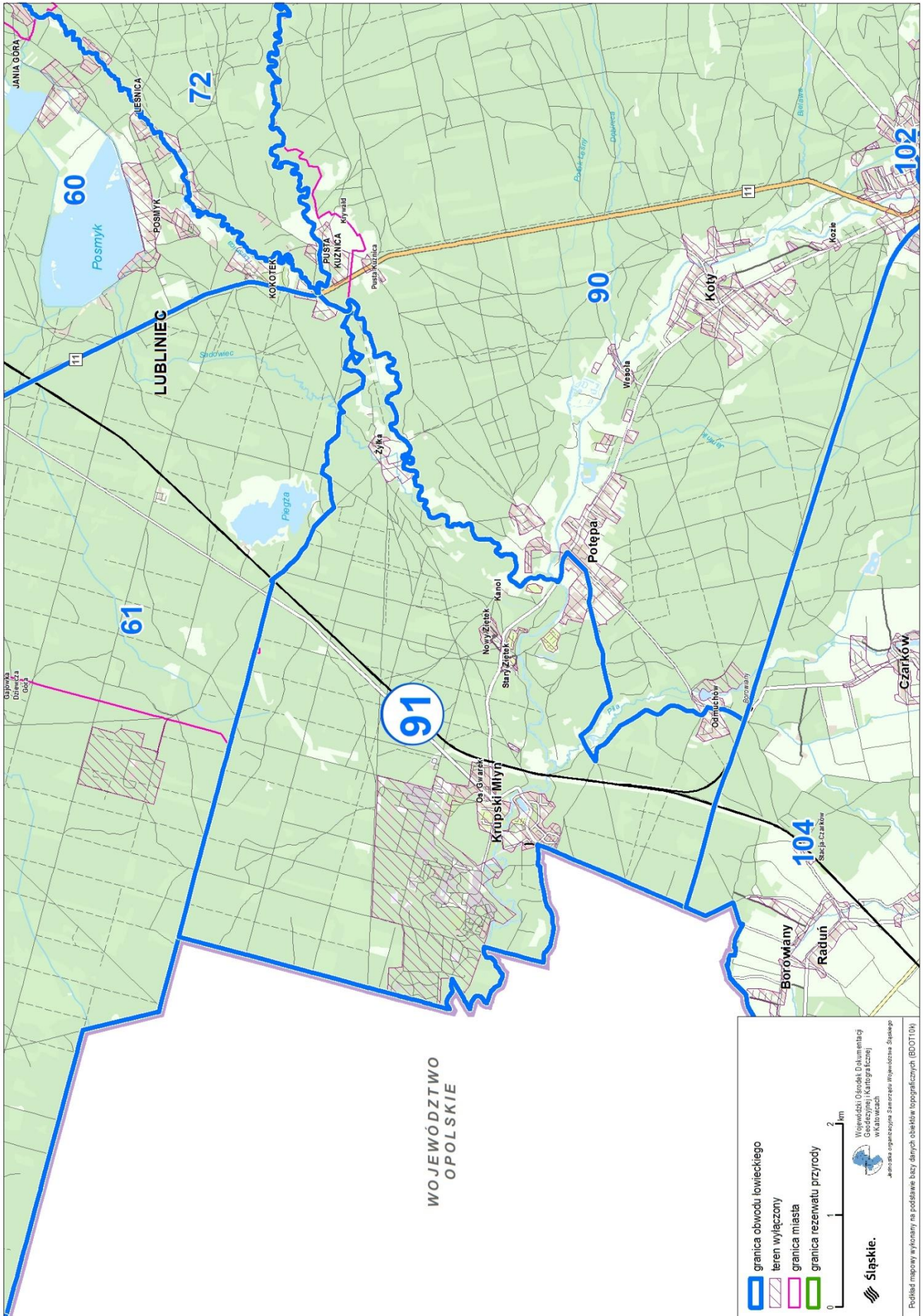
Przebieg graficzny granicy obwodu łowieckiego nr 89 oraz włączeń, o których mowa w art. 26 ustawy Prawo łowieckie



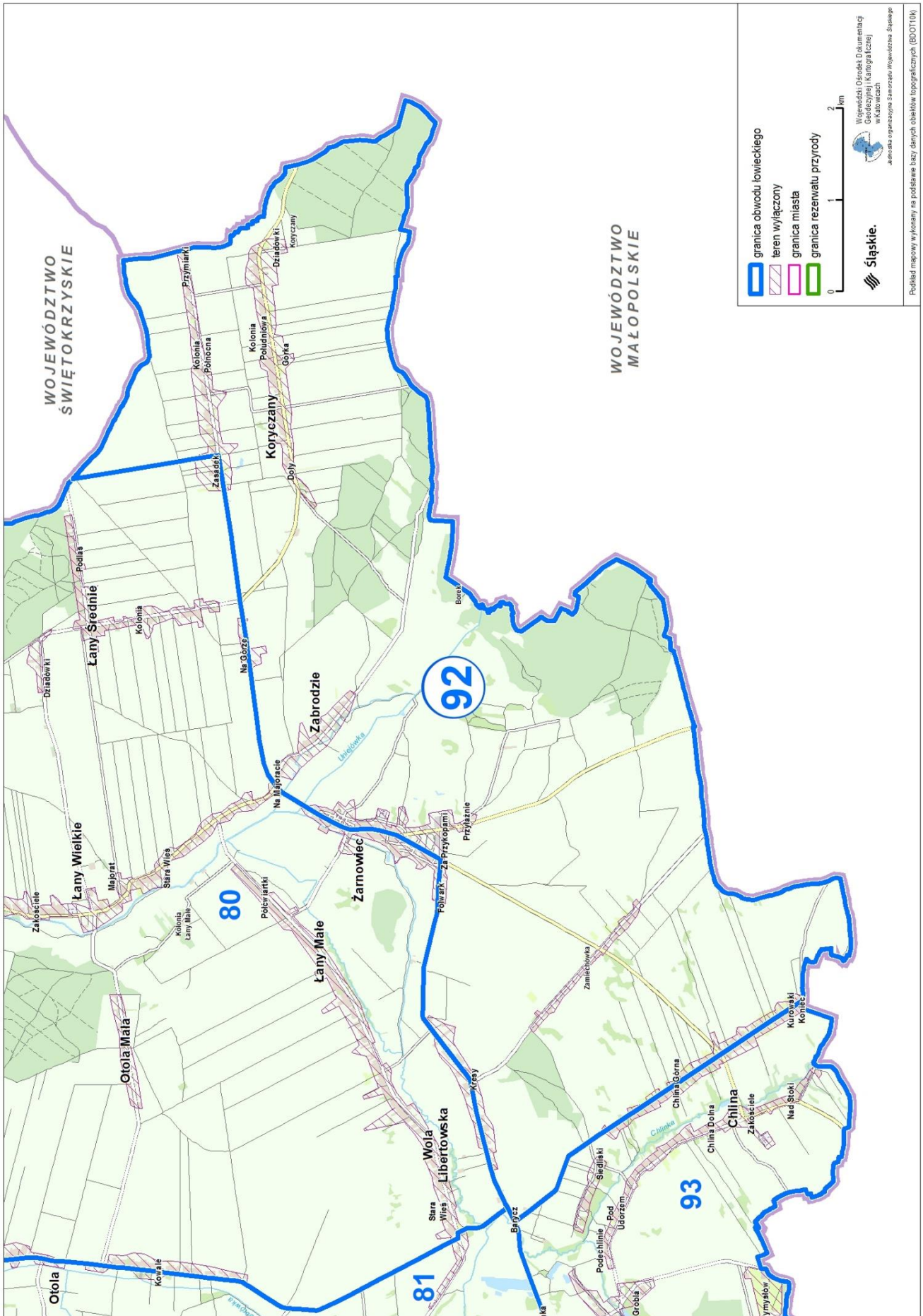
Przebieg graficzny granicy obwodu łowieckiego nr 90 oraz włączeń, o których mowa w art. 26 ustawy Prawo łowieckie



Przebieg graficzny granicy obwodu łowieckiego nr 91 oraz włączeń, o których mowa w art. 26 ustawy Prawo łowieckie

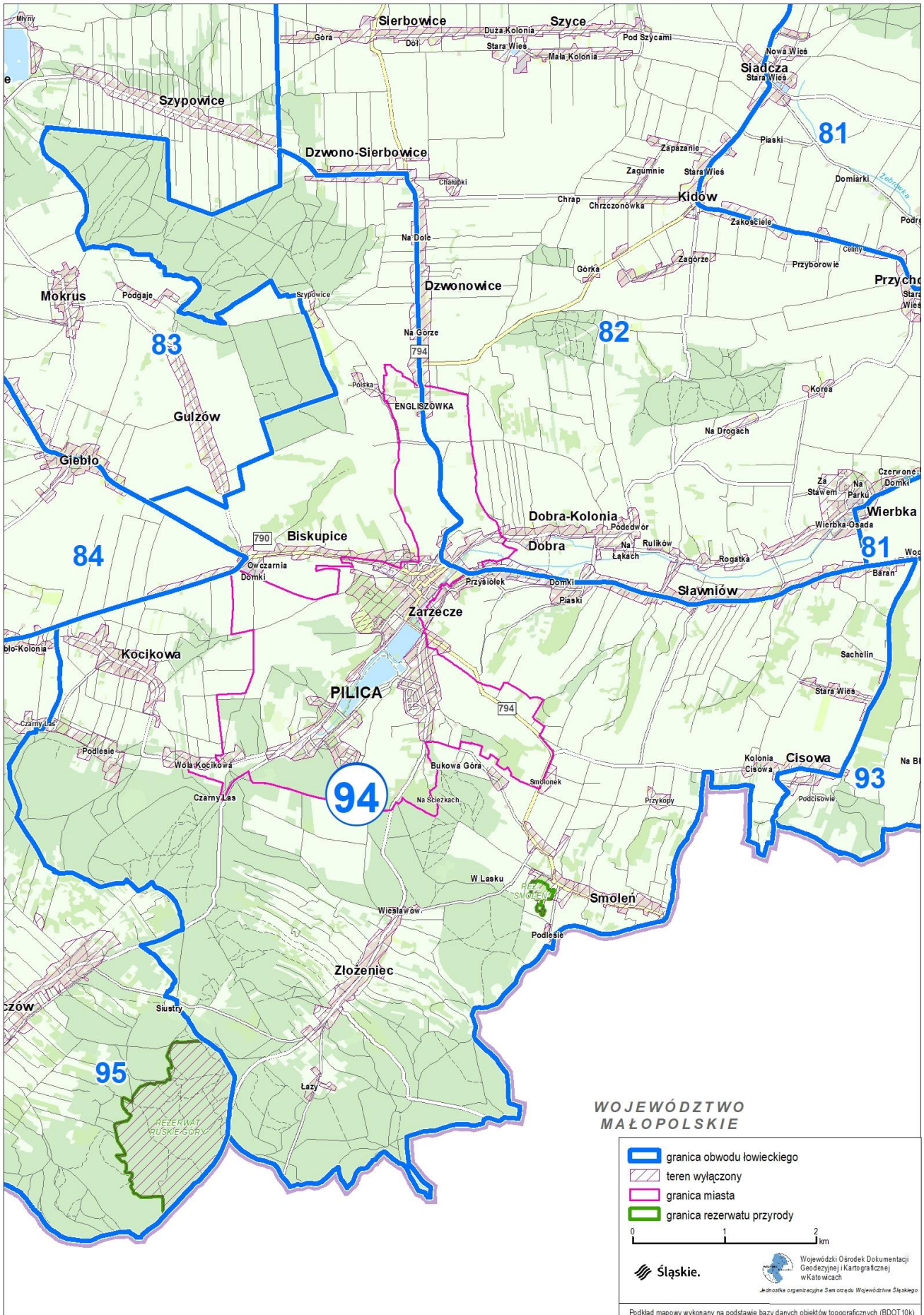


Przebieg graficzny granicy obwodu łowieckiego nr 92 oraz włączeń, o których mowa w art. 26 ustawy Prawo łowieckie

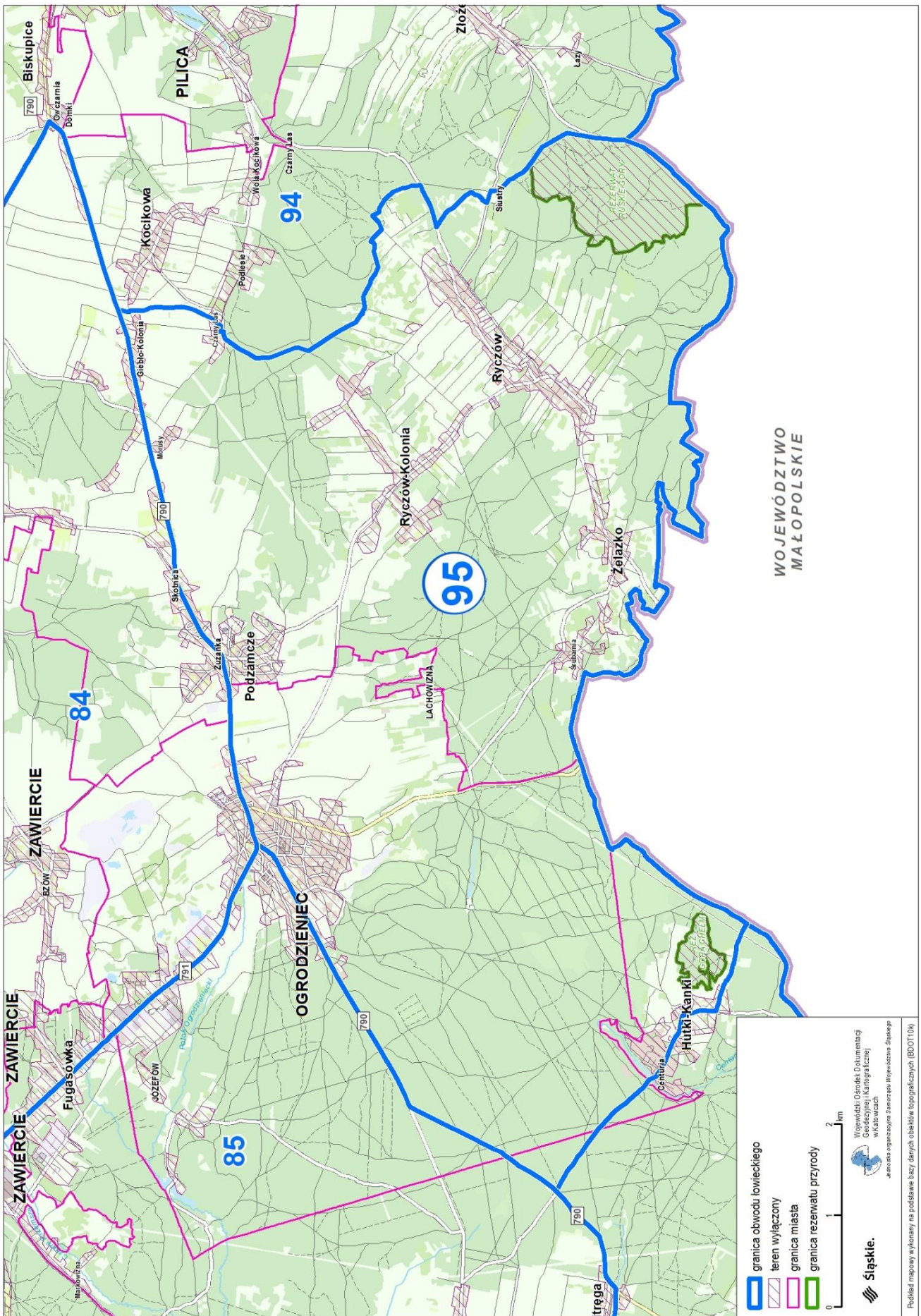




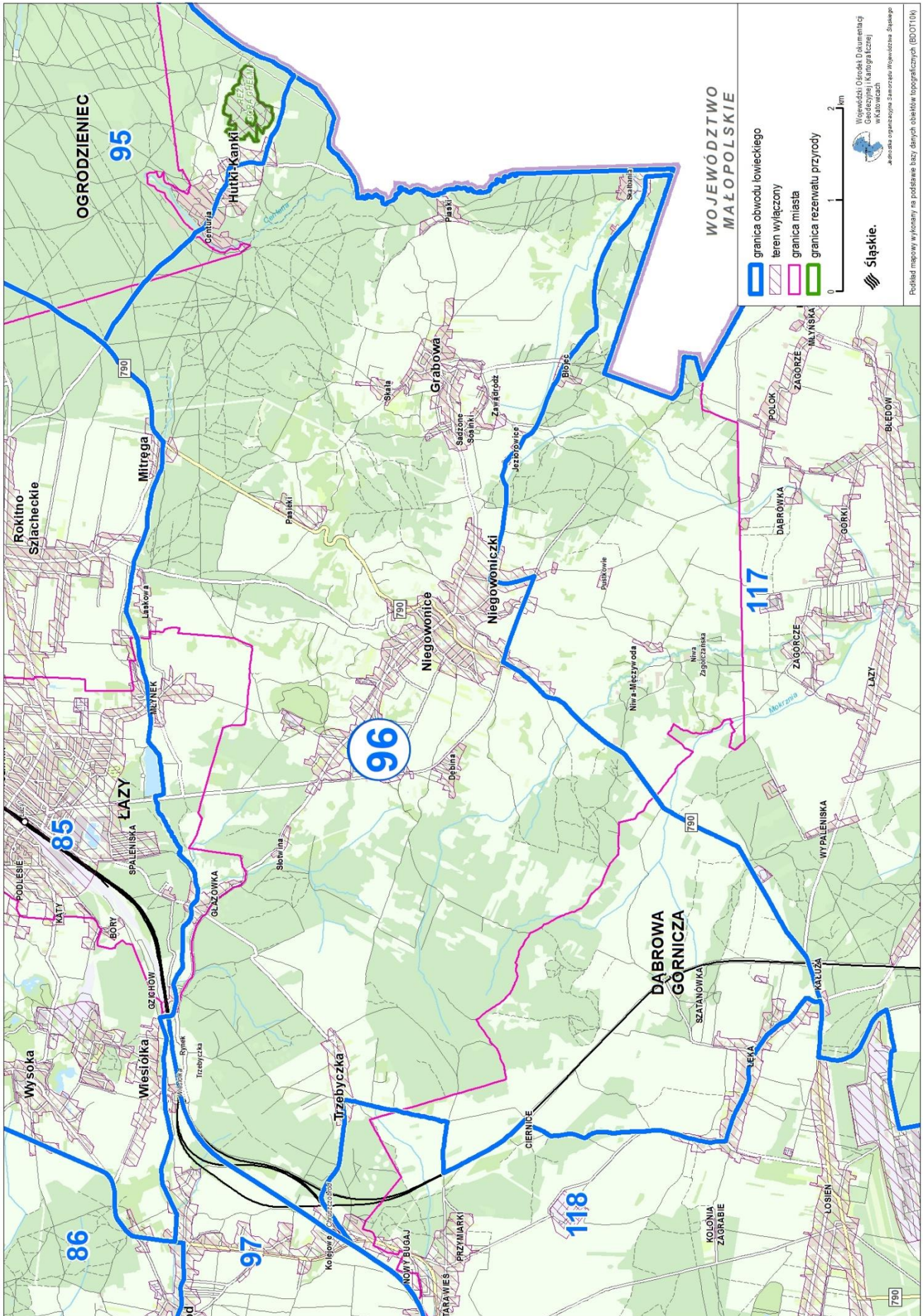
Przebieg graficzny granicy obwodu łowieckiego nr 94 oraz włączeń, o których mowa w art. 26 ustawy Prawo łowieckie



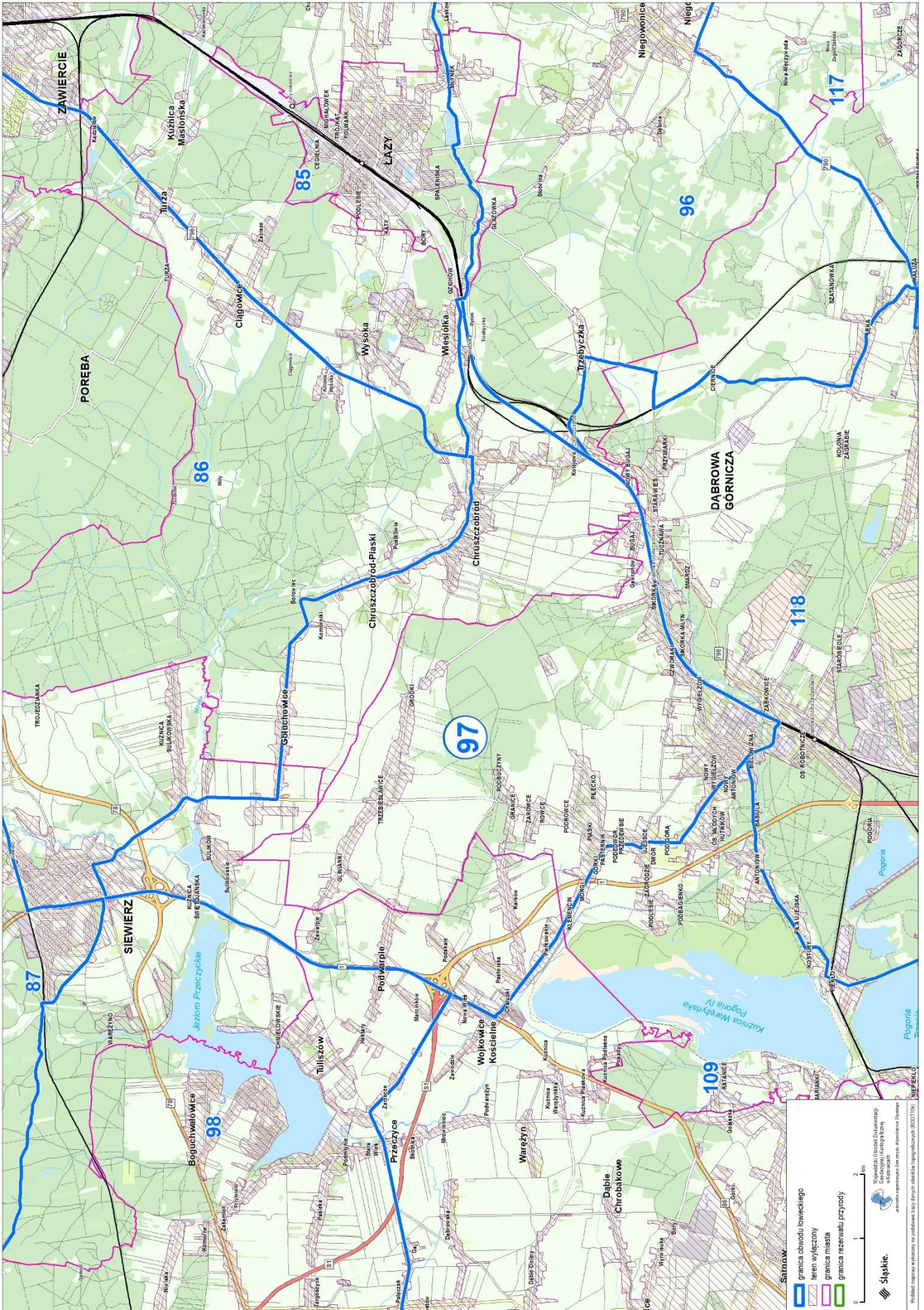




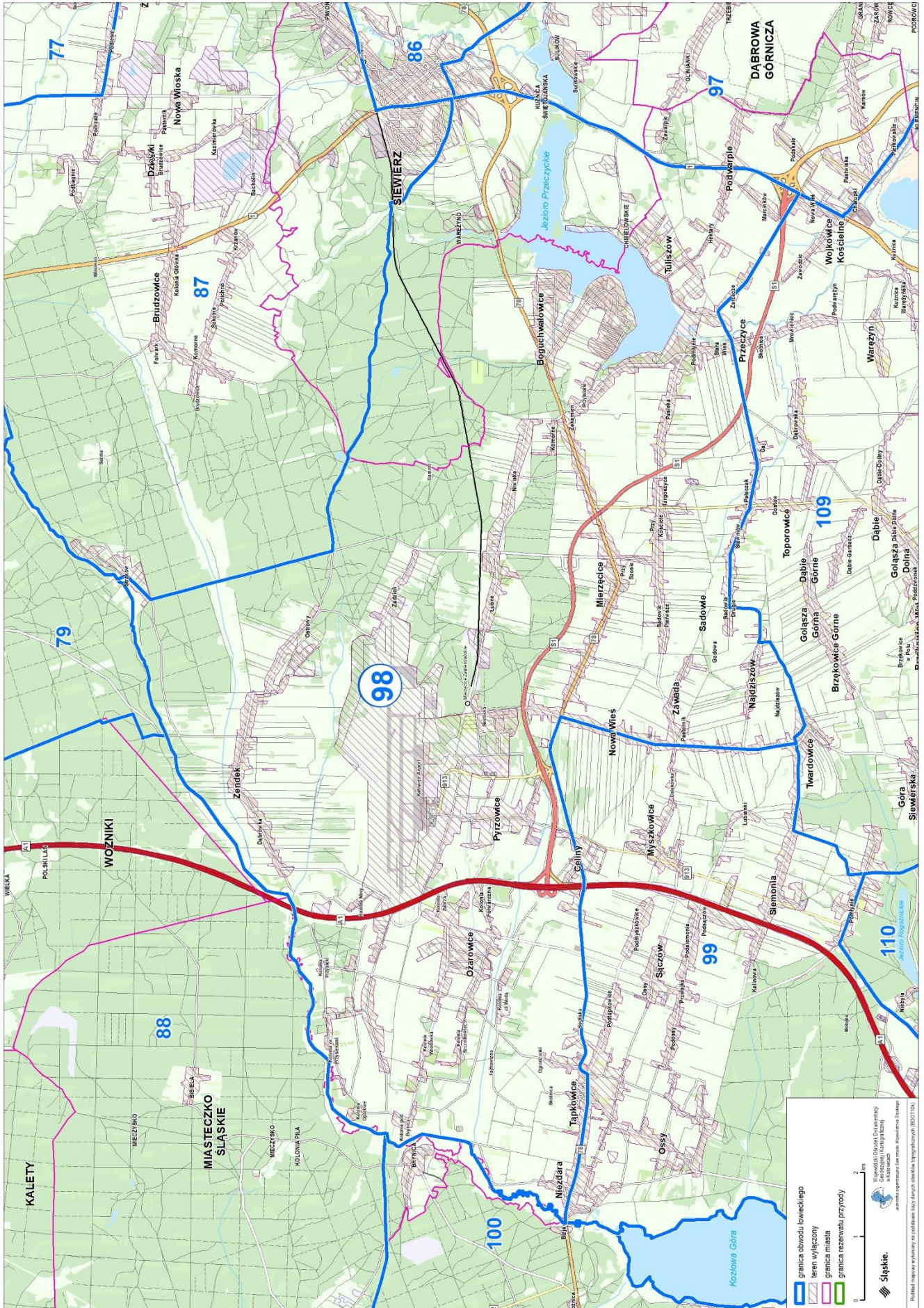
Przebieg graficzny granicy obwodu łowieckiego nr 96 oraz włączeń, o których mowa w art. 26 ustawy Prawo łowieckie



Przebieg graficzny granicy obwodu łowieckiego nr 97 oraz włączeń, o których mowa w art. 26 ustawy Prawo łowieckie



Przebieg graficzny granicy obwodu łowieckiego nr 98 oraz włączeń, o których mowa w art. 26 ustawy Prawo łowieckie

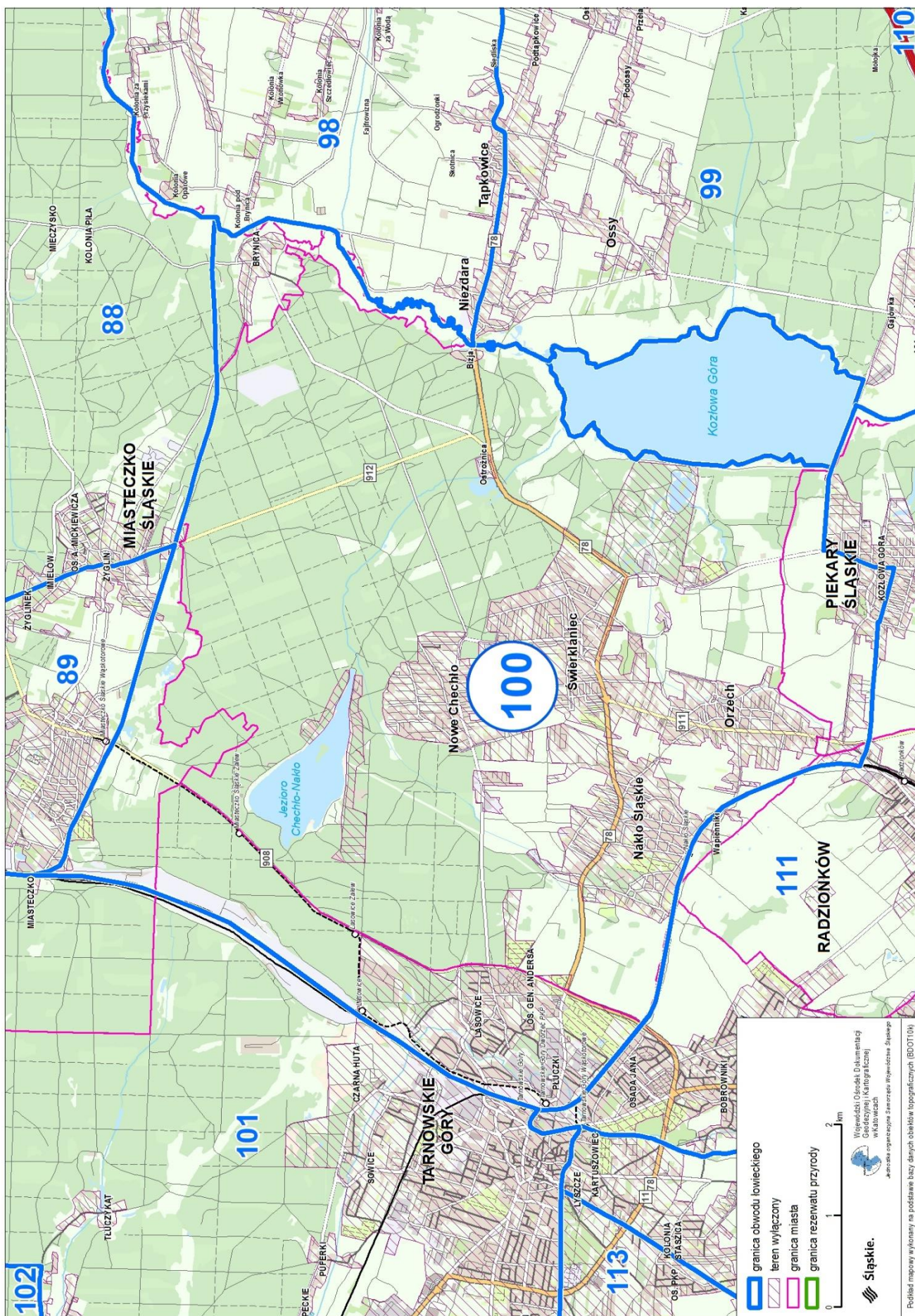


Przebieg graficzny granicy obwodu łowieckiego nr 99 oraz włączeń, o których mowa w art. 26 ustawy Prawo łowieckie



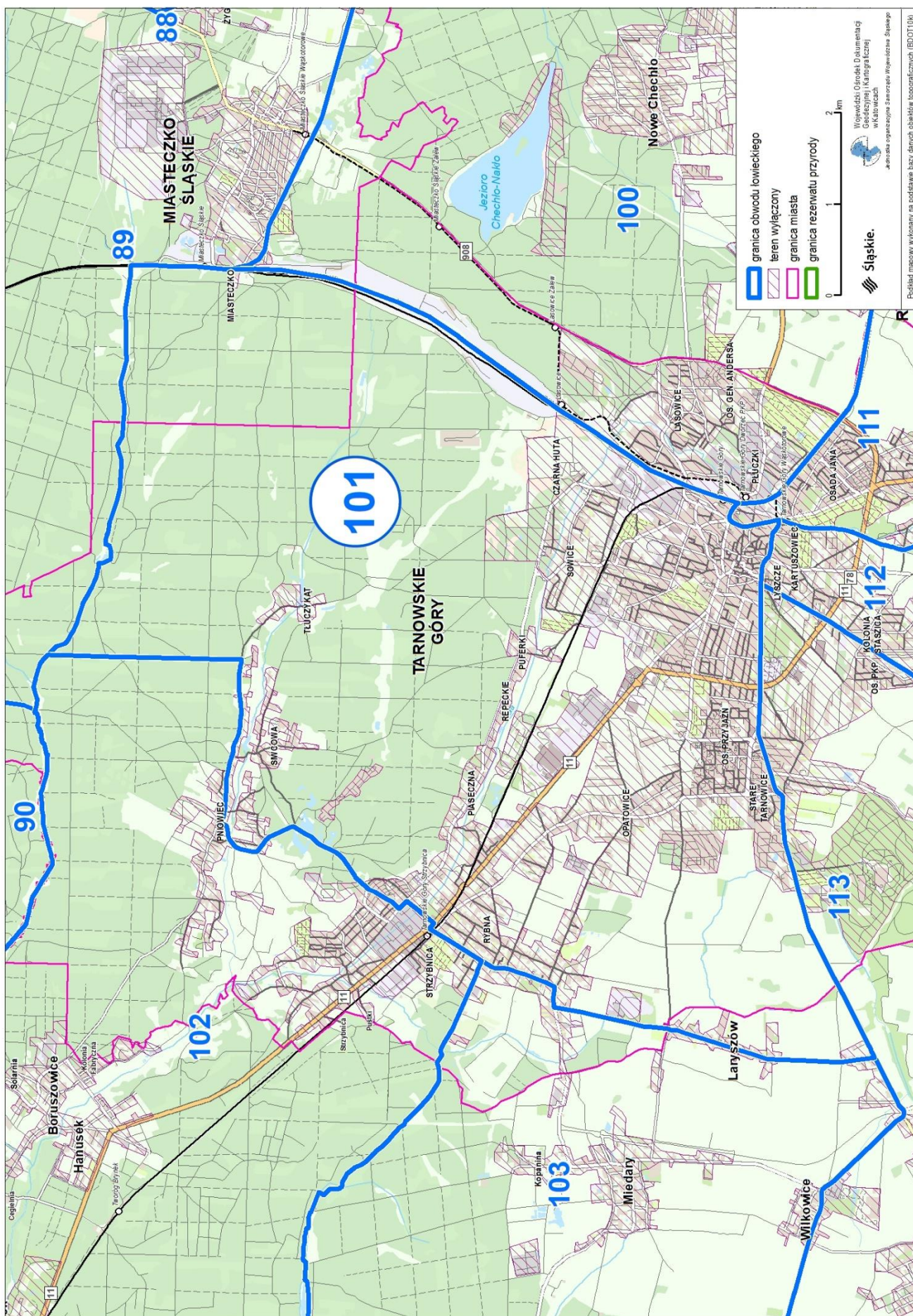
Podkład mapowy w Kolaniny.pl, podstawa bazy danych obiektów topograficznych (BDOT01N)

Przebieg graficzny granicy obwodu łowieckiego nr 100 oraz włączeń, o których mowa w art. 26 ustawy Prawo łowieckie



Podkład mapowy w Koinonyi na podstawie bazy danych obiektów topograficznych (BDOT010)

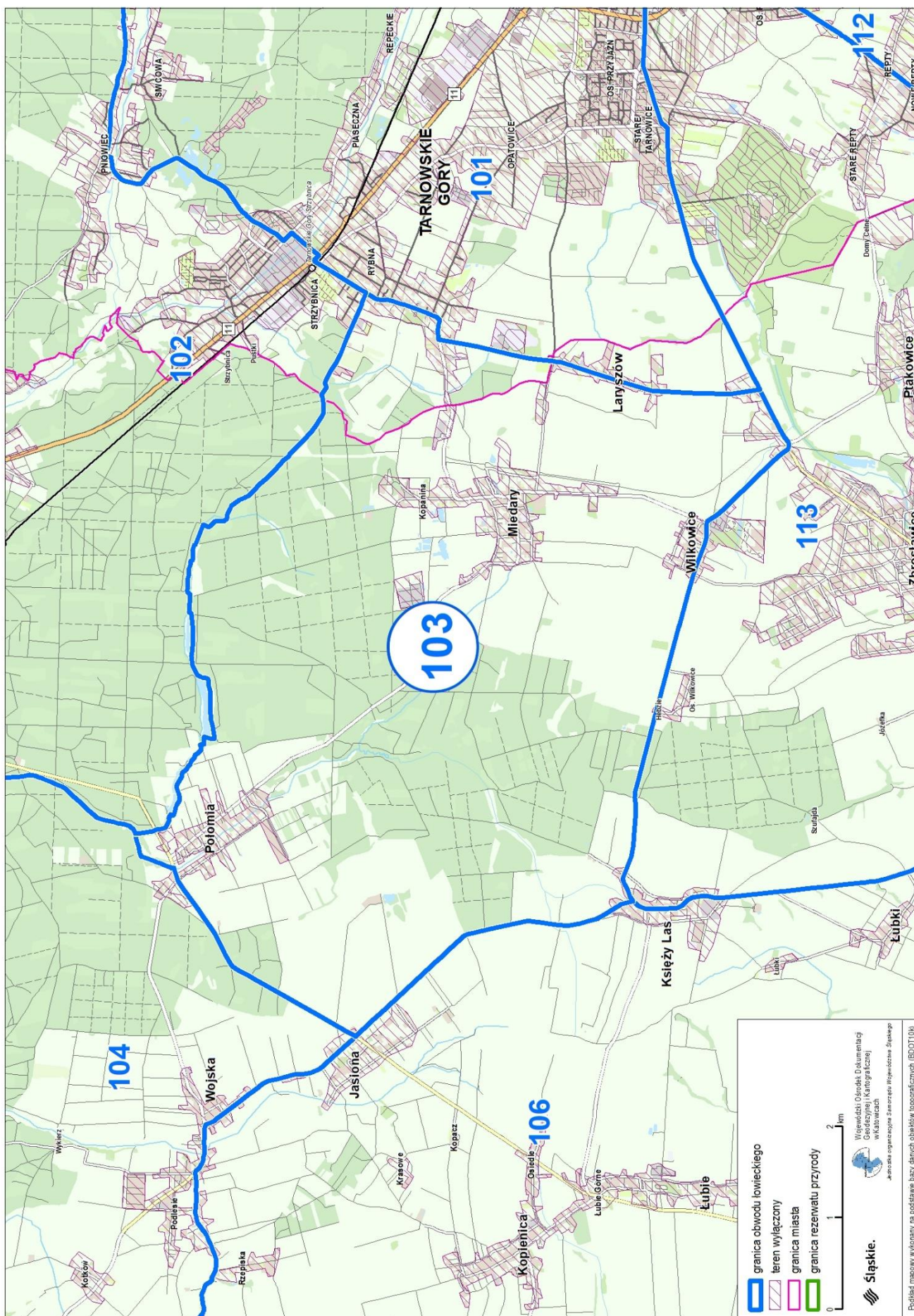
Przebieg graficzny granicy obwodu łowieckiego nr 101 oraz włączeń, o których mowa w art. 26 ustawy Prawo łowieckie





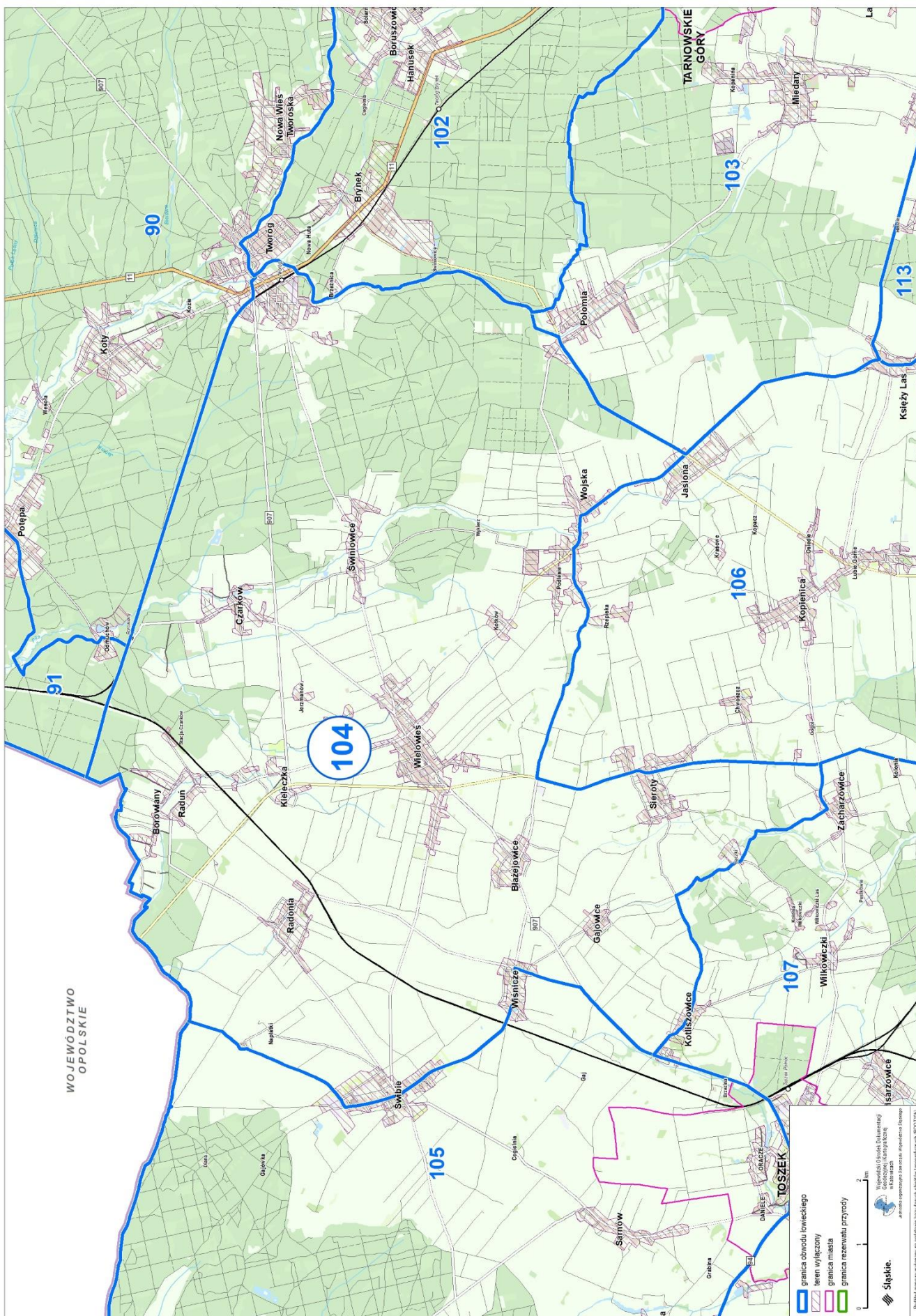


Przebieg graficzny granicy obwodu łowieckiego nr 103 oraz włączeń, o których mowa w art. 26 ustawy Prawo łowieckie

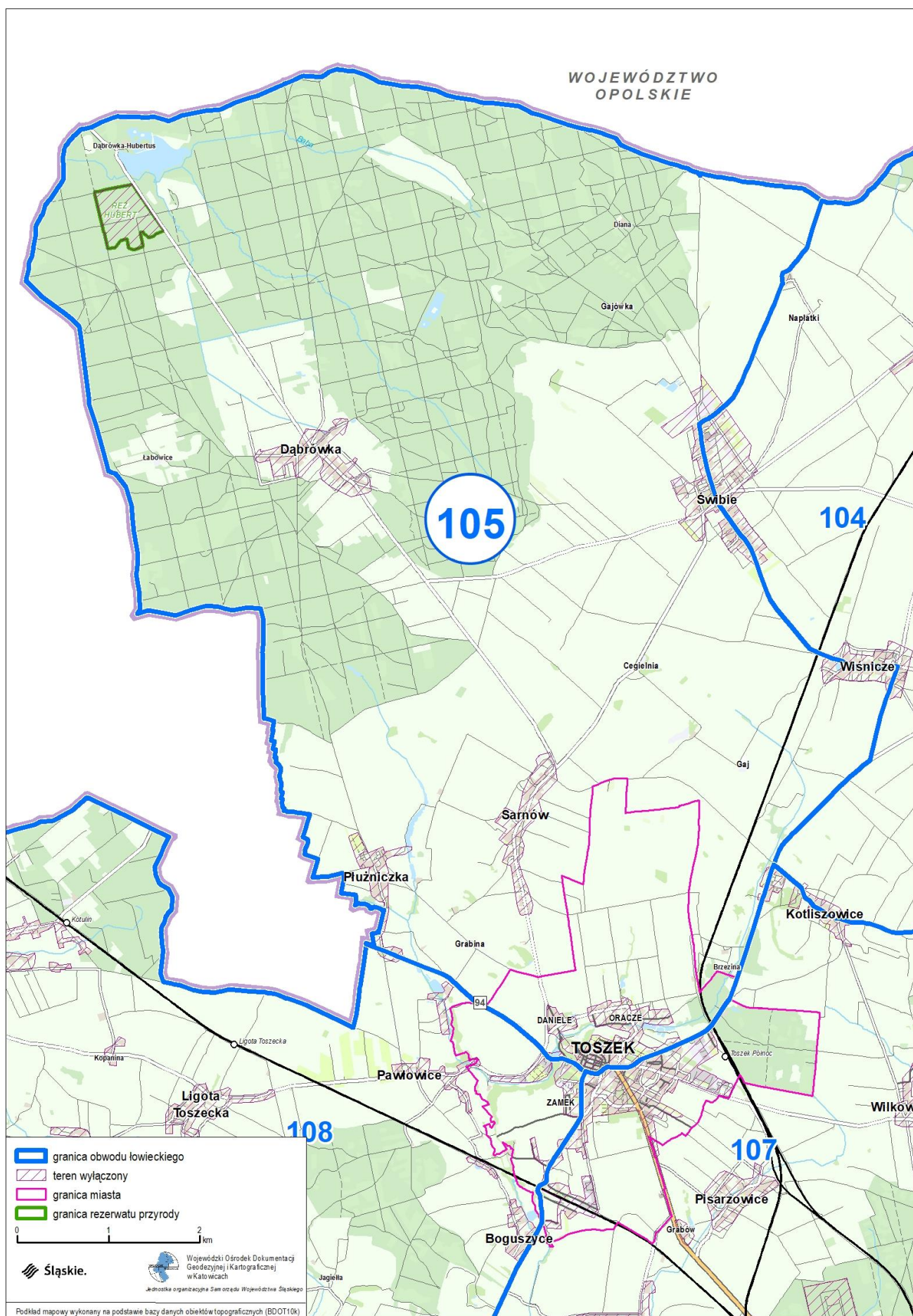


Podkład mapowy w/wkonany na podstawie bazy danych obiektów topograficznych (BDOT01M)

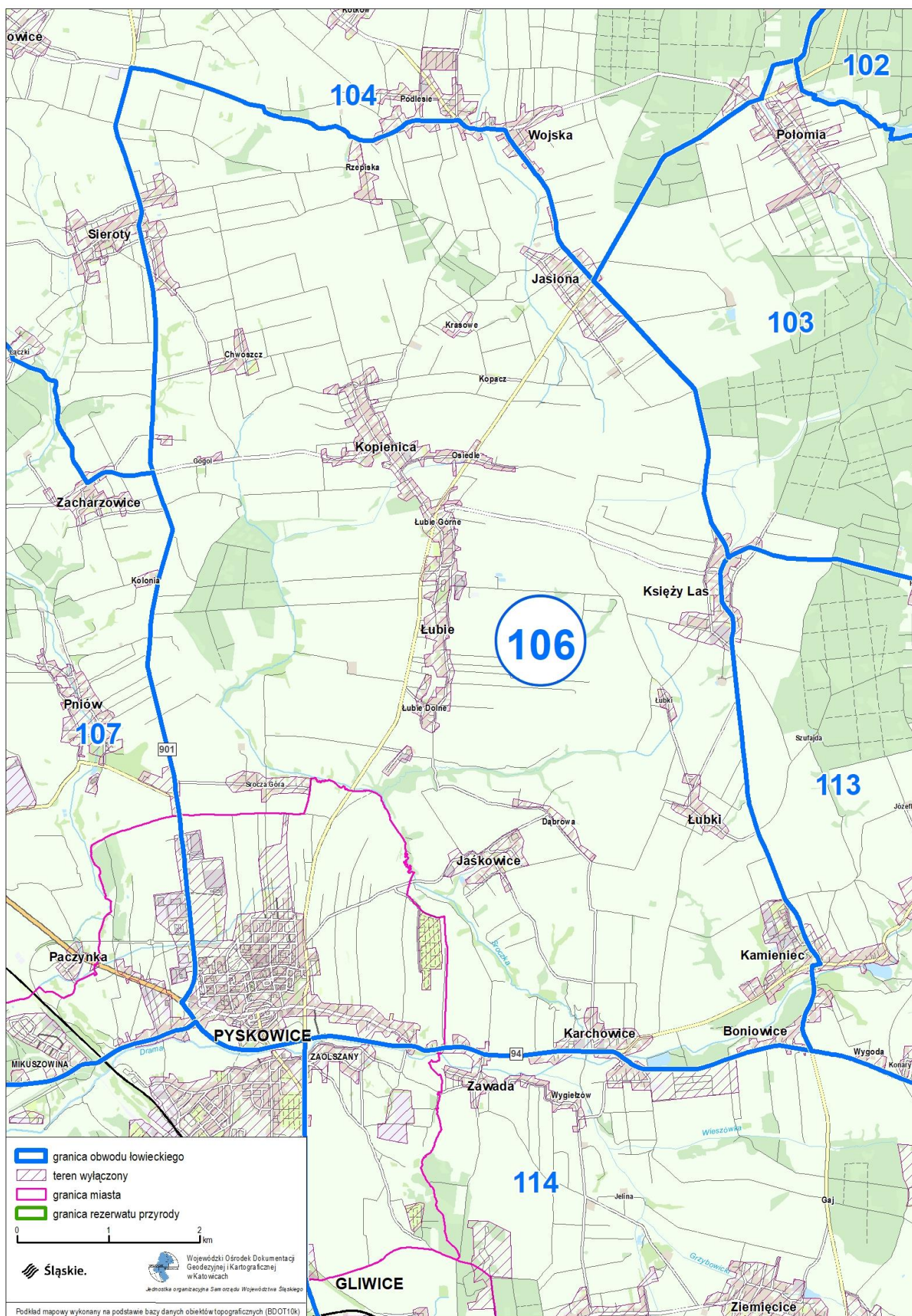
Przebieg graficzny granicy obwodu łowieckiego nr 104 oraz włączeń, o których mowa w art. 26 ustawy Prawo łowieckie



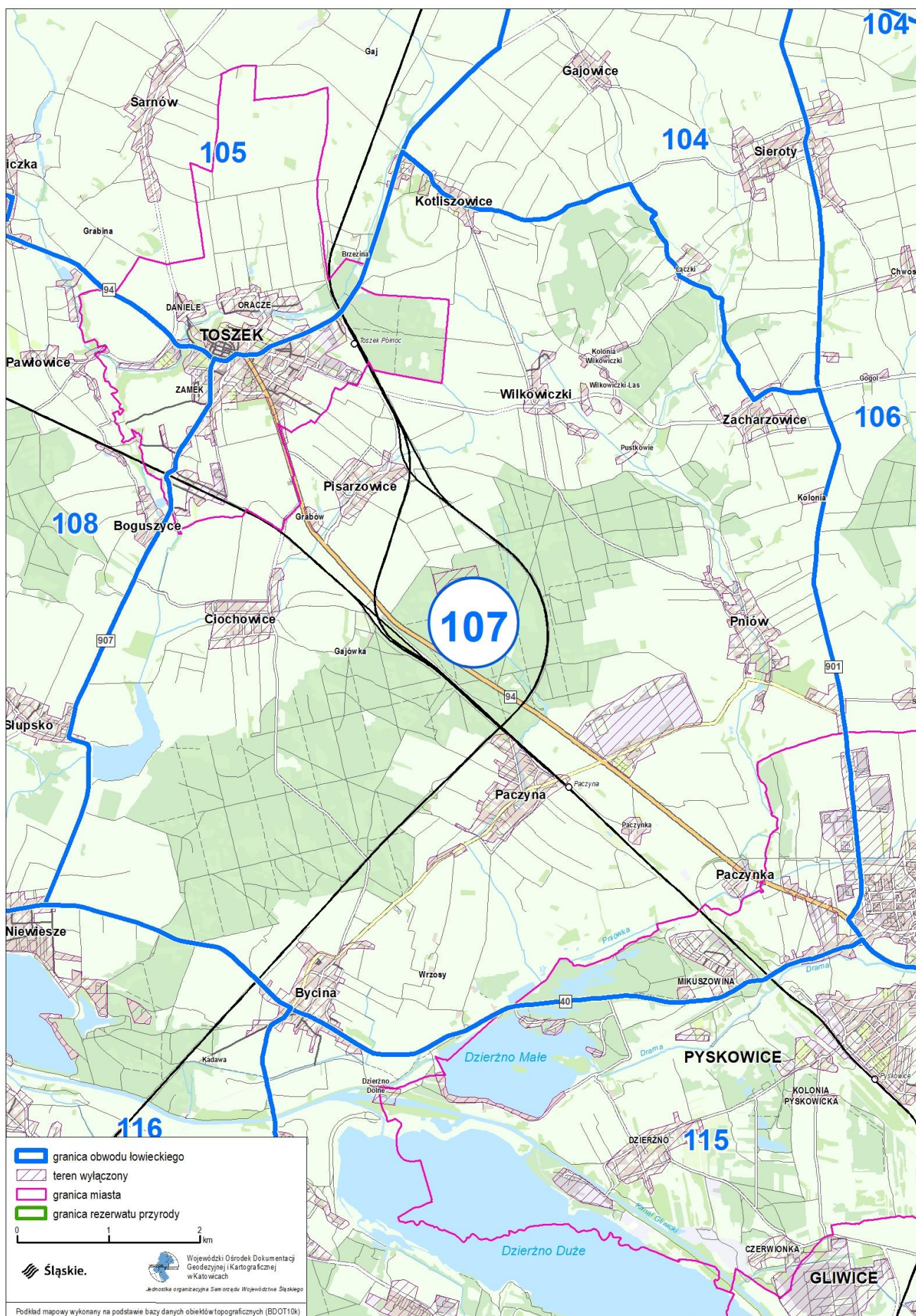
Podkład mapowy wykorzystany na podstawie danych źródła: Śląskie Inżynierskie Biuro Topograficzne (ŚIBT) S.A.



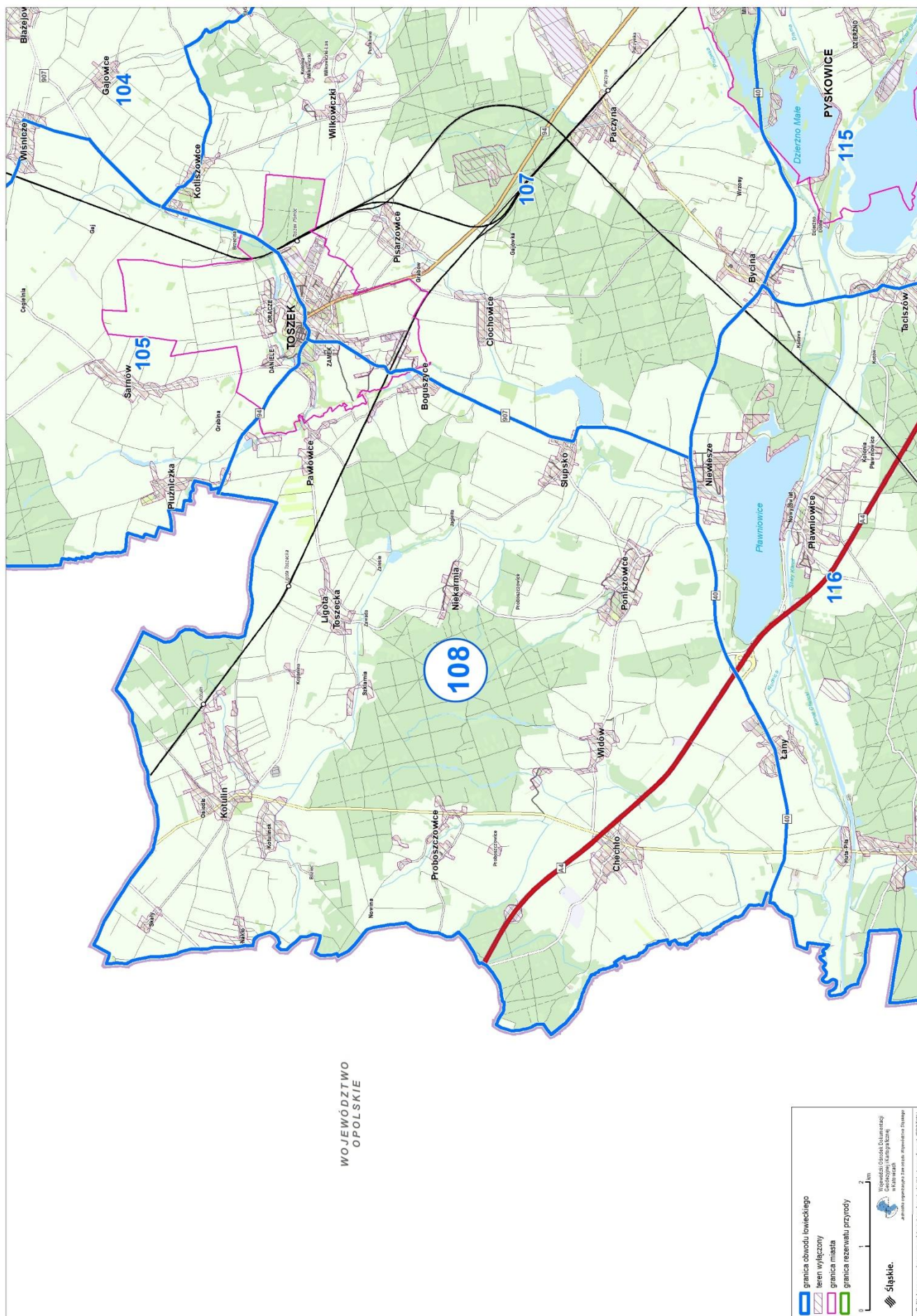
Przebieg graficzny granicy obwodu łowieckiego nr 106 oraz włączeń, o których mowa w art. 26 ustawy Prawo łowieckie



Przebieg graficzny granicy obwodu łowieckiego nr 107 oraz włączeń, o których mowa w art. 26 ustawy Prawo łowieckie



Przebieg graficzny granicy obwodu łowieckiego nr 108 oraz włączeń, o których mowa w art. 26 ustawy Prawo łowieckie



Przebieg graficzny granicy obwodu łowieckiego nr 109 oraz włączeń, o których mowa w art. 26 ustawy Prawo łowieckie

